

" P K I "

BRONISŁAW WALUGA

41-709 RUDA ŚL. UL. NIEDURNEGO 30

TEL./FAX: (0-32) 24-44-666

e-mail: Waluga@wp.pl;

NAZWA ZAMÓWIENIA, ADRES OBIEKTU BUDOWLANEGO:	BUDOWA CHODNIKA W SĄCZOWIE PRZY UL. WOLNOŚCI			
WSPÓLNY SŁOWNIK ZAMÓWIENIA CPV:	452331 Roboty w zakresie budowy autostrad, dróg			
NAZWA I ADRES ZAMAWIAJĄCEGO:	Urząd Gminy Bobrowniki ul. Gminna 8, 42-583			
RODZAJ OPRACOWANIA:	PROJEKT BUDOWLANO-WYKONAWCZY - TOM I • PROJEKT ZAGOSPODAROWANIA TERENU TOM IA • PROJEKT ARCHITEKTONICZNO-BUDOWLANY TOM IB PROJEKT BUDOWLANY NA DZIAŁKACH: STAŁE ZAJĘCIE: 1498/1; 1498/2; 1336; 1465/1; 1489/2; 1337; 1353/1. DZIAŁKI SĄSIADUJĄCE: 1400; 1401/2; 1402/2; 1404/1; 1405/5; 1405/3; 1406; 1410/4; 1412/1; 1414; 1416; 1418/2; 1420/3; 1422; 1423; 1424/2; 1425/3; 1499; 1500/5; 1501/5; 1503; 1505/1; 1506/1; 1509; 1510/1; 1511; 1512; 1513; 1517/2; 1518; 1520/1; 1521/1; 522; 1523/2; 1524; 1523/3; 1525; 1526; 1527; 1528; 1529; 1530/2; 1531; 1532; 1533/1; 1534/2; 1536/1; 1537/1; 1538; 1539; 1540; 1541/2; 1541/3; 1545; 125/3;; 1336; 338/2; 1338/1; 1338/5;; 1341; 1464/1; 1497/5;; 1496/2; 1495/2; 1494; 1493; 1492;; 1489/3; 1488; 1463/2; 1335; 1334; 1333/1; 1330; 1329; 1341.			
JEDNOSTKA PROJEKTUJĄCA:	„Projektowanie Konstrukcyjno Inżynieryjne” Bronisław Waluga Ruda Śl. ul. Niedurnego 30 tel 0-32 2-444-666			
BRANŻA:	DROGOWA			
	imię i nazwisko:	nr uprawnień:	Data:	Podpis:
PROJEKTANT:	mgr inż. B.Waluga	487/94	06.2009	<i>mgr inż. Bronisław Waluga</i> upr. do projektowania Drogi (ul. Wolności) w K-cc
SPRAWDZAJĄCY:	mgr inż. B.Markowski	873/93	06.2009	<i>mgr inż. Bogdan MARKOWSKI</i> Nr Up. 873/93 Wydane przez Urząd Wojewódzki Katowice § 13 ust. 1 pkt. 3 litery B do projektowania oraz kierowania robotami
TERMIN:	06.2009	NUMER KATALOGU :	0065	TECZKA NR

SPIS TREŚCI PROJEKTU BUDOWLANO-WYKONAWCZEGO TOM I

• PROJEKT ZAGOSPODAROWANIA TERENU TOM IA

I. CZEŚĆ OPISOWA

1 OPIS TECHNICZNY str. 4

II. CZEŚĆ FORMALNO-PRAWNA

1 OŚWIADCZENIE PROJEKTANTA I SPRAWDZAJĄCEGO str. 10
2 UPRAWNIENIA PROJEKTOWE I ZAŚWIADCZENIA O PRZYNALEŻNOŚCI DO ŚOIIB str. 11
3 PEŁNOMOCNICTWO DO WYSTĘPOWANIA W IMIENIU INWESTORA str. 15
4 WYPIS I WYRYS Z PLANU ZAGOSPODAROWANIA PRZESTRZENNEGO str. 16
5 Uzgodnienia str. 25
6 WYPISY Z REJESTRU EWIDENCJI GRUNTÓW str. 38
7 Zgoda na zajęcie terenu str. 57
8 MAPA WŁASNOŚCIOWA str. 58
9 MAPA DO CELÓW PROJEKTOWYCH str. 64

III. CZEŚĆ RYSUNKOWA

Rys. 1 PLAN ORIENTACYJNY w skali 1:20 000
Rys. 2 PLAN ZAGOSPODAROWANIA TERENU w skali 1:500

• PROJEKT ARCHITEKTONICZNO-BUDOWLANY TOM IB

I. CZEŚĆ OPISOWA

1 OPIS TECHNICZNY str.

II. CZEŚĆ RYSUNKOWA

Rys. 2.1-2.3 PLAN SYTUACYJNY w skali 1:500
Rys. 3 PROFIL PODŁUŻNY w skali 1:100/1000
Rys. 4 PRZEKRÓJ NORMALNY w skali 1:50
Rys. 5 PRZEKROJE POPRZECZNE PEŁNE w skali 1:100
Rys. 6.1 STUDZIENKA KANALIZACYJNA w skali 1:20
Rys. 6.2 WPUST ULICZNY w skali 1:20
Rys. 7.1-7.5 PROFILE KANALIZACYJNE w skali 1:100/500
Rys. 8 SZCZEGÓŁY WYLOTÓW

TOM IA

**PROJEKT
ZAGOSPODAROWANIA
TERENU**

**OPIS TECHNICZNY
DO PROJEKTU ZAGOSPODAROWANIA TERENU
DLA INWESTYCJI:**

" Budowa chodnika w Sączowie przy ul. Wolności "

Zgodny z § 8 ust. 2 Rozporządzenia Ministra Infrastruktury z dnia 3 lipca 2003r. w sprawie szczegółowego zakresu i formy projektu budowlanego (Dz.U. nr 120, poz. 1133)

1. Przedmiot inwestycji, a w wypadku zamierzenia budowlanego obejmującego więcej niż jeden obiekt budowlany – zakres całego zamierzenia oraz kolejność realizacji obiektów:

1.1 Przedmiot Inwestycji:

Przedmiotem opracowania inwestycji objętej niniejszą dokumentacją projektową jest chodnik o szerokości 1,5m oddzielony od nawierzchni jezdni ul. Wolności krawężnikiem betonowym 15x30cm. Projektowany chodnik będzie realizowany na odcinku o długości ok. 820mb.

1.2 Zakres opracowania:

Zakres rzeczowy projektowanej inwestycji ujęty niniejszą dokumentacją obejmuje zaprojektowanie:

- Chodnika wraz z odwodnieniem wzdłuż jezdni ul. Wolności,
- Zabezpieczenia sieci i urządzeń obcych

1.3 Kolejność realizacji obiektów:

Kolejność podyktowana będzie przyjętą technologią oraz dążnością do racjonalnego wykorzystania czasu i dostępnych środków w pierwszej kolejności wykonane będą:

- 1) Roboty przygotowawcze związane z inwestycją, do których należą:
 - geodezyjne wytyczenie obiektu w terenie,
 - roboty związane z zabezpieczeniem ruchu drogowego (czasowe zmiany w istniejącej organizacji ruchu)

2) Roboty realizacyjne zabezpieczenia sieci:

- teletechnicznej
- gazowej
- elektrycznej

3) Roboty realizacyjne projektowanego chodnika:

- Roboty ziemne
- Korytowanie pod projektowaną konstrukcję nawierzchni
- Ułożenie krawężnika
- Ułożenie warstw konstrukcyjnych nawierzchni wraz z ich zagęszczeniem
- Ułożenie warstwy ścieralnej z brukowej kostki betonowej i pielęgnacja.

4) Roboty wykończeniowe obejmujące całość inwestycji:

- plantowanie i humusowanie skarp,

Podstawą prawną opracowania dokumentacji jest umowa Nr PP/15/2009 między:

Urzędem Gminy Bobrowniki z siedzibą w Bobrownikach, ul. Gminna 8, 42-583

a firmą:

**„Projektowanie Konstrukcyjno Inżynieryjne z siedzibą w Rudzie Śląskiej,
ul. Niedurnego 30”**

(wykonawcą dokumentacji) oraz wynikające z tej umowy pełnomocnictwo do reprezentowania inwestora.

Podstawa technicznego wykonania wyżej wymienionych części składowych dokumentacji projektowej są:

- Ustawa z dn. 07. lipca 1994r Prawo budowlane,
- Ustawa o planowaniu zagospodarowaniu przestrzennym,
- Rozporządzenie Ministra Transportu i Gospodarki Morskiej z dnia 2 marca 1999r w sprawie warunków technicznych, jakim powinny odpowiadać drogi publiczne i ich usytuowanie. (Dz. U. Nr 43 - Warszawa 14.06.1999 r.),
- Rozporządzenie Ministra Infrastruktury z dnia 3 Lipca 2003r w sprawie szczegółowych warunków technicznych dla znaków i sygnałów drogowych oraz urządzeń bezpieczeństwa ruchu drogowego Dz. U. nr 220 poz. 2181 z dnia 23. grudnia 2003r,
- Rozporządzenie Ministra Spraw Wewnętrznych i Administracji dnia 3 listopada 1998 r w sprawie szczegółowego zakresu i formy projektu budowlanego (Dz.U. nr 140/98 poz. 906),

- Rozporządzenie Rady Ministrów z dnia 23 stycznia 1987 r. w sprawie szczegółowych zasad ochrony powierzchni ziemi (Dz. U. Nr 4, poz. 23)
- Ustawa z dnia 27 kwietnia 2001 r. Prawo ochrony środowiska (Dz. U. Nr 62, poz. 627 z późniejszymi zmianami),
- Ustawa z dnia 7 lipca 1994 r. Prawo budowlane (Dz. U. Nr 207, poz. 2016 z późniejszymi zmianami).
- Ustawa z dnia 21 marca 1985 r. o drogach publicznych (Dz. U. Nr 71, poz. 838 z późniejszymi zmianami).
- Ustawa z dnia 21 sierpnia 1997 o gospodarce nieruchomościami (Dz. U. Nr 46, poz. 543 z późniejszymi zmianami).
- Katalog powtarzalnych elementów drogowych „Transprojekt” Warszawa 1979r,
- Rozporządzenie Ministra Infrastruktury z dnia 3 Lipca 2003r w sprawie szczegółowych warunków technicznych dla znaków i sygnałów drogowych oraz urządzeń bezpieczeństwa ruchu drogowego Dz. U. nr 220, poz. 2181 z dnia 23. grudnia 2003r

Normy i normatywy dla projektowania dróg i odwodnienia.

- Katalog szczegółów drogowych ulic, placów i parków miejskich KB 8 - 3.3. (7).
- Drogi samochodowe. Roboty ziemne. Wymagania i badania. PN-S-02205 (styczeń 1998).
- Kruszywa mineralne. Kruszywa skalne. Podział, nazwy i określenia. PN-B 11111.
- Kruszywa kamienne łamane do nawierzchni drogowych. PN-B-11112.
- Kruszywa naturalne do nawierzchni drogowych. Piasek. PN-B-11113.
- Kruszywa skalne. Podział, nazwy i określenia. PN-87/B-01100.
- Kruszywa kamienne łamane do nawierzchni drogowych. BN-84/6774-02.
- Podbudowa z kruszywa stabilizowanego mechanicznie. BN-64/8933-02

Dokonane uzgodnienia, wywiady zasięgnięte opinie, postanowienia itp. zgodnie z wykazem uzgodnień załączonym do niniejszej dokumentacji projektowej.

Materiały wyjściowe do projektowania:

- Aktualna mapa sytuacyjno - wysokościowa

2) Istniejący stan zagospodarowania działki lub terenu z omówieniem przewidywanych w nim zmian, w tym adaptacji i rozbierek w zakresie niezbędnym do uzupełnienia części rysunkowej projektu zagospodarowania działki lub terenu

2.1 Istniejący teren i stan zagospodarowania

Teren pod projektowaną inwestycję stanowi pas drogowy ul Wolności w miejscu projektowanego chodnika obecnie znajduje się pobocze gruntowe tej drogi.

W związku z planowaną budową chodnika zajdzie konieczność zmiany:

- Likwidacji istniejącego pobocza i zastąpienie go projektowanym chodnikiem

Z wprowadzanych zmian w sposobie zagospodarowania terenu inwestycji wynika konieczność wykonania robót:

- Nawierzchni istniejących wjazdów do posesji
- Regulacji pionowej urządzeń obcych

Szczegółowo zakres robót został omówiony w punkcie 1.3 niniejszego opisu.

Szczegółową lokalizację istniejącego uzbrojenia przedstawiono na planie sytuacyjnym zagospodarowania.

2.3 Sprawy prawnego własnościowe:

Inwestycja zlokalizowana jest na działkach o numerach:

1498/1; 1498/2; 1336; 1337; 1465/1; 1489/2; 1353/1

3) Projektowane zagospodarowanie działki lub terenu, w tym urządzenia budowlane związane z obiektami, układ komunikacyjny, sieci uzbrojenia terenu z przeciwpożarowym zaopatrzeniem wodnym, ukształtowanie terenu i zieleni w zakresie niezbędnym do uzupełnienia części rysunkowej projektu zagospodarowania działki lub terenu

3.1 Projektowane zagospodarowanie

Projektowane zagospodarowanie działki przewiduje budowę chodnika przy jezdniowego o szerokości 1,5m o jednostronnym spadku poprzecznym w kierunku jezdni wraz z wjazdami bramowymi do posesji. Nie będzie konieczna wycinka istniejącej zieleni.

3.2 Układ komunikacyjny

Przewiduje się podniesienie efektywności i bezpieczeństwa ruchu drogowego przebudowywanego układu komunikacyjnego poprzez budowę projektowanego chodnika wzdłuż

ciągu ul. Wolności i segregację ruchu pieszego od ruchu kołowego. Zjazdy do posesji będą realizowane bezpośrednio z drogi publicznej, co uwarunkowane jest istniejącym zagospodarowaniem otoczenia drogi jak i zakresem inwestycji.

3.3 Ukształtowanie terenu i zieleni

Nie przewiduje się zmian w istniejącym ukształtowaniu terenu.

3.4 Zaopatrzenie wodne

Nie dotyczy inwestycji w fazie eksploatacji

3.5 Zabezpieczenie P. Poż

Nie dotyczy inwestycji w fazie eksploatacji

4) Zestawienie powierzchni poszczególnych części zagospodarowania działki budowlanej lub terenu, jak powierzchnia zabudowy projektowanych i adaptowanych obiektów budowlanych, powierzchnia dróg, parkingów, placów i chodników, powierzchnia zieleni oraz innych części terenu niezbędnych do sprawdzenia zgodności z decyzją o warunkach zabudowy i zagospodarowania terenu,

4.1 Zestawienie powierzchni projektowanej zabudowy

Powierzchnia projektowanego chodnika z brukowej kostki betonowej wynosić będzie ok. 1250 m²

5) Dane informujące, czy działka lub teren, na którym jest projektowany obiekt budowlany, są wpisane do rejestru zabytków oraz czy podlegają ochronie na podstawie ustaleń miejscowego planu zagospodarowania przestrzennego

5.1 Zabytki i dobra kultury

W obszarze projektowanej inwestycji nie znajdują się obiekty wpisane do rejestru zabytków ani dóbr kultury. W przypadku odkrycia podczas prowadzenia prac przedmiotu, co do którego istnieje podejrzenie, że jest zabytkiem, należy wstrzymać wszystkie prace przedmiot i teren znaleziska zabezpieczyć oraz poinformować Wojewódzkiego Konserwatora Zabytków.

6) Dane określające wpływ eksploatacji górniczej na działkę lub teren zamierzenia budowlanego, znajdującego się w granicach terenu górniczego

6.1 Charakterystyka górnicza ternu

Obszar inwestycji znajduje się poza zasięgiem wpływów górniczych.

7) Informację i dane o charakterze i cechach istniejących i przewidywanych zagrożeń dla środowiska oraz higieny i zdrowia użytkowników projektowanych obiektów budowlanych i ich otoczenia w zakresie zgodnym z przepisami odrębnymi

Przedmiotowy chodnik nie należy do inwestycji mogących znacząco oddziaływać na środowisko.

8) Inne konieczne dane wynikające ze specyfiki, charakteru i stopnia skomplikowania obiektu budowlanego lub robót budowlanych

8.1 Informacje dodatkowe

Prace należy realizować zgodnie z dokumentacją, obowiązującymi normami i normatywami, zgodnie z przepisami BHP i ppoż Planem BiOZ. oraz zasadami wiedzy technicznej i sztuki budowlanej. Wszelkie prace w rejonie przebiegu urządzeń podziemnych należy prowadzić pod nadzorem jednostek administrujących przedmiotowe urządzenia. Przed przystąpieniem do prac należy wykonać przekopy kontrolne celem dokładnej lokalizacji urządzeń podziemnych.

OŚWIADCZENIE

Projektant i sprawdzający oświadczają, iż:

PROJEKT BUDOWLANO-WYKONAWCZY DLA INWESTYCJI:

"BUDOWA CHODNIKA W SĄCZOWIE PRZY UL. WOLNOŚCI"

został sporządzony zgodnie z umową, obowiązującymi przepisami techniczno-budowlanymi, normami, wytycznymi oraz zasadami wiedzy technicznej, jest kompletny z punktu widzenia celu, któremu ma służyć.

mgr inż. *Włodzisław Waluga*
upr. do projektowania
Dróg i ulic wyd. przez U.W.K.-ce
Nr Up. 487/94

.....
PODPIS PROJEKTANTA

mgr inż. Bogdan MARKOWSKI
Nr Up. 873/93
Wydane przez Urząd Województwa Katowice
§ 13 ust. 4 pkt. 3 litery B
do projektowania oraz kierowania robotami

.....
PODPIS SPRAWDZAJACEGO

16 sierpnia
Katowice, dnia1994...r

Nr ewid. 487/94

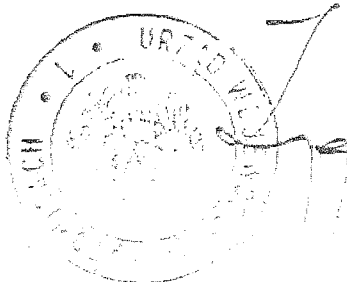
STWIERDZENIE PRZYGOTOWANIA ZAWODOWEGO
DO PEŁNIENIA SAMODZIELNYCH FUNKCJI TECHNICZNYCH W BUDOWNICTWIE

Na podstawie § 4 ust.2, § 2 ust.1, pkt 1, § 7.....
i § 13 ust.1 pkt 3 lit. b rozporządzenia Ministra Gospodarki Tereno-
wej i Ochrony Środowiska z dnia 20 lutego 1975r w sprawie samo-
dzielnych funkcji technicznych w budownictwie (Dz.U.Nr 8,poz.46
z późn.zm.(Dz.U.Nr 69)91 poz.299) stwierdza się, że:

Obywatel BRONISŁAW W A L U G A
..... magister inżynier budownictwa
urodzony dnia 24 stycznia 1963 r. w Rudzie ..Śl.....
posiada przygotowanie zawodowe upoważniające do wykonywania sa-
modzielnej funkcji projektanta

.....
w specjalności .. konstrukcyjno-inżynierskiej w zakresie dróg ..
i nawierzchni lotniskowych

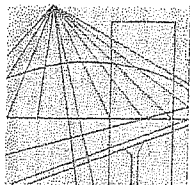
Obywatel BRONISŁAW W A L U G A jest upoważniony do :
sporządzania projektów budowli dróg, nawierzchni lotniskowych
oraz typowych mostów i przepustów.



z up. WOJEWODY
inż. arch. Zygmunt Kropka
Dyrektor Wydziału Architektury
i Krajobrazu

ZA ZGODNOŚĆ Z ORYGINAŁEM
POTWIERDZAM

mgr inż. Bronisław Waluga



Ś L Ą S K A
O K R Ę G O W A
I Z B A
I N Ż Y N I E R Ó W
B U D O W N I C T W A


Katowice, 17 grudnia 2008 r.

Pani/Pan **Bronisław Waluga**
ul. Teatralna 2/4
41-710 Ruda Śląska


ZAŚWIADCZENIE

Pani/Pan **Waluga Bronisław**
jest członkiem Śląskiej Okręgowej Izby Inżynierów
Budownictwa o numerze ewidencyjnym **SLK/BD/3371/01**
i posiada wymagane ubezpieczenie od odpowiedzialności
cywilnej.

Niniejsze zaświadczenie jest ważne do dnia 31.12.2009 r.

PRZEWODNICZĄCY RADY
ŚLĄSKIEJ OKRĘGOWEJ IZBY INŻYNIERÓW BUDOWNICTWA

mgr inż. **Włodzisław Gurniewicz**

ZA ZGODNOŚĆ Z ORYGINAŁEM
POTWIERDZAM


mgr inż. **Bronisław Waluga**

40-026 KATOWICE, ul. Podgórna 4, tel./fax: 032 255 45 52; 032 608 07 22; www.oitb.katowice.pl

URZĄD WOJEWODZKI
w Katowicach
Wydział Architektury i Krajobrazu
43-032 KATOWICE
ul. Jasnogórska 25
01-4200

Katowice, dnia 20 grudnia 1995 r

Nr ewid. 873/93

STWIERDZENIE PRZYGOTOWANIA ZAWODOWEGO
DO PEŁNIENIA SAMODZIELNYCH FUNKCJI TECHNICZNYCH W BUDOWNICTWIE

Na podstawie § 4 ust. 2, § 5 ust. 1 pkt 1, § 2 ust. 1 pkt 1, § 7 i § 13 ust. 1 pkt 1 lit. b rozporządzenia Ministra Gospodarki Terenowej i Ochrony Środowiska z dnia 20 lutego 1975r w sprawie samodzielnych funkcji technicznych w budownictwie (Dz.U.Nr 8, poz. 46 z późn. zm. (Dz.U.Nr 69)91 poz. 299) stwierdza się, że:

Obywatel **BOGDAN M A R K O W S K I**

..... **inżynier budownictwa**


urodzony dnia **11 stycznia 1964 r.** w **Katowicach**

posiada przygotowanie zawodowe upoważniające do wykonywania samodzielnej funkcji **projektanta oraz kierownika budowy i robót**.

.....
w specjalności **konstrukcyjno-inżynierskiej w zakresie dróg i nawierzchni lotniskowych**
.....


Obywatel **BOGDAN M A R K O W S K I** jest upoważniony do :

- 1/ sporządzania projektów budowli, dróg, nawierzchni lotniskowych, oraz typowych mostów i przepustów,
- 2/ kierowania, nadzorowania i kontrolowania budowy i robót, kierowania i kontrolowania wytwarzania konstrukcyjnych elementów budowlanych oraz oceniania i badania stanu technicznego w zakresie budowli dróg, nawierzchni lotniskowych, typowych przepustów i mostów.



ZA ZGODNOŚĆ Z ORYGINAŁEM
POTWIERDZAM

[Signature]
mgr inż. Bronisław Waluga




Ś L Ą S K A
O K R Ę G O W A
I Z B A
I N Ż Y N I E R Ó W
B U D O W N I C T W A

Katowice, 16 grudnia 2008 r.

Pani/Pan **Bogdan Markowski**
ul. Szarych Szeregów 30C
40-750 Katowice

ZAŚWIADCZENIE

Pani/Pan **Markowski Bogdan**
jest członkiem Śląskiej Okręgowej Izby Inżynierów
Budownictwa o numerze ewidencyjnym **SLK/BD/4495/01**
i posiada wymagane ubezpieczenie od odpowiedzialności
cywilnej.
Niniejsze zaświadczenie jest ważne do dnia 31.12.2009 r.


mgr inż. Stefan Czarniecki

40-026 KATOWICE, ul. Podgórna 4, tel./fax: 032 255 45 52; 032 608 07 22; www.oib.katowice.pl

ZA ZGODNOŚCIĄ ORYGINAŁEM
POWIERZAM

mgr inż. Bronisław Waluga

Bobrowniki 25.05.2009 r.

U P O W A Ż N I E N I E

Niniejszym upoważniam właściciela firmy **„Projektowanie Konstrukcyjno - Inżynieryjne”** z siedzibą w Rudzie Śląskiej, ul. Niedurnego 30 Pana Bronisława Walugę legitymującego się dowodem osobistym nr AEC 015019 wydanym przez Prezydenta Miasta Rudy Śląskiej zam. Ruda Śląska ul. Teatralna 2/4 do pobrania dokumentacji i danych osobowych ze Starostwa Powiatowego w Będzinie w celu sporządzenia rozeznania własnościowego dla wykonania projektu budowlanego dla zadania:

„Budowa chodnika w Sączowie przy ul. Wolności”.

Jednocześnie upoważniam firmę do reprezentowania Gminy Bobrowniki przed instytucjami (w tym Starostwo Powiatowe Będzin, Powiatowy Zarząd Dróg Będzin) w sprawach związanych ze sporządzeniem i uzgodnieniem dokumentacji budowlanej dla wymienionego zadania.

Na podstawie art. 7 ustawy z dnia 16.11.2006 o opłacie skarbowej prosimy o zwolnienie z opłaty skarbowej.

Z UP. WÓJTA

mgr Wacława Kocot
SEKRETARZ GMINY

Nr MK. 7323 – 310 /09

W y p i s
z miejscowego planu zagospodarowania przestrzennego Gminy Bobrowniki
– sołectwo Sączów

zatwierdzonego uchwałą nr XXXI/218/05 Rady Gminy w Bobrownikach z dnia 28 października 2005r. w sprawie miejscowego planu zagospodarowania przestrzennego Gminy Bobrowniki – sołectwo Sączów opublikowaną w Dzienniku Urzędowym Województwa Śląskiego nr 139 Poz. 3481 z dnia 30 listopada 2005 r.

Inwestycja pn.: „Budowa chodnika w sołectwie Sączów przy ulicy Wolności” na działkach nr 1498/2, 1498/1, 1497/7, 1497/8, 1465/1, 1489/2, 1336, 1337, 1541/2, 1541/3, 1545/1, 1545/2, 1545/3, 1353/1

w zakresie obejmującym inwestycję przebiegać będzie w terenach oznaczonych symbolami:

[S] 66-KD-L1/2 – Tereny dróg i ulic publicznych.

- przeznaczenie podstawowe – Tereny komunikacji publicznej, drogi i ulice klasy lokalnej,
- przeznaczenie uzupełniające – Tereny infrastruktury technicznej,

dla jednostki [S] 66-KD-L1/2 ustala się następujące zasady zagospodarowania:

- a) Ulica klasy L.
- b) Linie rozgraniczające w pasie szerokości 15.0m, chyba że na rysunku planu wskazano inaczej.
- c) Jedna jezdnia o dwu pasach ruchu po min. 3.50m każdy.
- d) Chodnik jednostronny lub obustronny o szerokości min. 2.0m.
- e) Usytuowanie obiektów budowlanych nowoprojektowanych i rozbudowy obiektów istniejących od krawędzi jezdni nie mniej niż 8m od krawędzi jezdni.

[S] 67-KD-L1/2 – Tereny dróg i ulic publicznych.

- przeznaczenie podstawowe – Tereny komunikacji publicznej, drogi i ulice klasy lokalnej,
- przeznaczenie uzupełniające – Tereny infrastruktury technicznej,

dla jednostki [S] 67-KD-L1/2 ustala się następujące zasady zagospodarowania:

- a) Droga klasy L.

- b) Linie rozgraniczające w pasie szerokości 12.0m, chyba że na rysunku planu wskazano inaczej.
- c) Jedna jezdnia o dwu pasach ruchu po min. 3.00m każdy.
- d) W terenie niezabudowanym chodnik jednostronny o szerokości min. 2.0m.
- e) W terenie zabudowanym chodnik jednostronny lub dwustronny o szerokości min. 2.0m.
- f) Usytuowanie obiektów budowlanych nowoprojektowanych i rozbudowy obiektów istniejących od krawędzi jezdni nie mniej niż 15m. W zabudowie zwartej dopuszcza się lokalizację obiektów w odległości nie mniejszej niż 6m od krawędzi jezdni: tylko w przypadku braku możliwości odsunięcia zabudowy na zalecaną odległość i tylko za zgodą zarządcy drogi.
- g) W obrębie fragmentów gdzie wskazano przebieg ścieżki rowerowej wymaga się wprowadzenia znaków poziomych i pionowych, zgodnie z odpowiednimi przepisami, informujących o przebiegu ścieżki.

[S] 68-KD-D1/2 – Tereny dróg i ulic publicznych.

- przeznaczenie podstawowe – Tereny komunikacji publicznej, drogi i ulice klasy dojazdowej,
- przeznaczenie uzupełniające – Tereny infrastruktury technicznej,

dla jednostki [S] 68-KD-D1/2 ustala się następujące zasady zagospodarowania:

- a) Ulica klasy D.
- b) Linie rozgraniczające w pasie szerokości 12.0m.
- c) Jedna jezdnia o dwu pasach ruchu po min. 2.75m każdy.
- d) Chodnik jednostronny o szerokości min. 2.0m.
- e) Usytuowanie obiektów budowlanych nowoprojektowanych i rozbudowy obiektów istniejących od krawędzi jezdni nie mniej niż 15m. W zabudowie zwartej dopuszcza się lokalizację obiektów w odległości nie mniejszej niż 6m od krawędzi jezdni: tylko w przypadku braku możliwości odsunięcia zabudowy na zalecaną odległość i tylko za zgodą zarządcy drogi.
- f) W obrębie fragmentów gdzie wskazano przebieg ścieżki rowerowej wymaga się wprowadzenia znaków poziomych i pionowych, zgodnie z odpowiednimi przepisami, informujących o przebiegu ścieżki.

[S] 16-MN/U – Teren zabudowy mieszkaniowej jednorodzinnej i usługowej.

- Przeznaczenie podstawowe – Tereny zabudowy mieszkaniowej jednorodzinnej i mieszkaniowej jednorodzinnej z nieuciążliwymi usługami w ramach zabudowy mieszkaniowej,
- Przeznaczenie uzupełniające – Tereny zabudowy usługowej o funkcjach nieuciążliwych.

dla jednostki [S] 16-MN/U ustala się następujące zasady zagospodarowania:

- a) Przeznaczenie podstawowe – zabudowa mieszkaniowa, jednorodzinna i mieszkaniowa, jednorodzinna z nieuciążliwymi usługami w ramach zabudowy mieszkaniowej,
- za) dla zabudowy jednorodzinnej, wolnostojącej minimalna powierzchnia nowowydzielanej działki 600m²,
- zb) dla zabudowy jednorodzinnej, bliźniaczej minimalna powierzchnia nowowydzielanej działki 2x500m²,
- zc) minimalna szerokość nowowydzielanej działki dla zabudowy jednorodzinnej, wolnostojącej wynosi 20m,
- zd) minimalna szerokość nowowydzielanej działki dla zabudowy bliźniaczej wynosi 2*15m,
- ze) w przypadku plomb w istniejącej zabudowie nie wprowadza się ograniczenia szerokości działki.
- zf) obowiązuje zakaz zabudowy na drogach niezdefiniowanych. Ich minimalna szerokość nie może być ograniczana przez nową zabudowę do mniej niż 5m. Zakazuje się również wprowadzania innych utrudnień dla ruchu,
- zg) usytuowanie obiektów budowlanych przy drogach wg §10, z wyjątkiem nieruchomości dla których wskazano na rysunku linie zabudowy,

§10

Dla terenów komunikacji ustala się następujące ogólne warunki, zasady i standardy:

- W obrębie linii rozgraniczających dróg zakazuje się realizacji obiektów budowlanych nie związanych z realizacją i funkcjonowaniem drogi, dopuszcza się realizację sieci i urządzeń infrastruktury technicznej pod warunkiem nienaruszenia wymagań określonych w odrębnych przepisach dotyczących dróg publicznych a także uzyskania zgody odpowiedniego zarządcy drogi.
- Dopuszcza się realizację miejsc postojowych dla obsługi przyległych terenów zabudowy, w obrębie linii rozgraniczających dróg, pod warunkiem nienaruszenia wymagań określonych w odrębnych przepisach dotyczących dróg publicznych a także uzyskania zgody zarządcy drogi.
- W obrębie linii rozgraniczających drogi i ulice dopuszcza się lokalizację lokalnych sieci i urządzeń infrastruktury technicznej.
- Dopuszcza się remonty obiektów budowlanych usytuowanych w liniach rozgraniczających drogi pod warunkiem nie zmieniania obrysu obiektu.
- Dopuszcza się remonty obiektów budowlanych usytuowanych w odległości od jezdni mniejszej niż dopuszczalna pod warunkiem zachowania istniejącej linii zabudowy.
- Wskazana sukcesywna likwidacja barier urbanistycznych dla osób niepełnosprawnych.

- zh) dla nowoprojektowanej zabudowy jednorodzinnej minimum 50% działki ma stanowić powierzchnia biologicznie czynna, dopuszcza się odstępstwo dla plomb w istniejącej zabudowie gdzie dopuszcza się 25% powierzchni biologicznie czynnej,
- zi) wysokość zabudowy nie może przekraczać 10m z dopuszczeniem odstępstwa dla nadbudowy określonej w zapisach ogólnych §14 ust.1,

§14 ust.1

Dla terenów zabudowy ustala się następujące ogólne warunki, zasady i standardy:

- Zakaz wprowadzania funkcji innych niż określone w zapisach szczegółowych.
- Użytkowanie terenów, na których została dopuszczona realizacja nowych obiektów lub zmiany zagospodarowania i sposobu użytkowania terenu zainwestowanych, nie może powodować szkodliwych oddziaływań dla zdrowia ludzi a przedsięwzięcia nie mogą naruszać wymagań ochrony środowiska.
- Istniejąca zabudowa może podlegać wymianie, przebudowie, rozbudowie pod warunkiem utrzymania funkcji jednostki planu.
- Dopuszcza się realizację masztów oraz konstrukcji dla ustawiania stałych elementów reklamowych firm stanowiących ich identyfikację.
- Dopuszcza się sytuowanie urządzeń i zagospodarowania towarzyszącego tj.: obiekty technicznego wyposażenia i infrastruktury technicznej, drogi wewnętrzne lub pożarowe, dojazdy i dojścia, parkingi i garaże, obiekty gospodarcze oraz inne urządzenia pełniące służebną rolę wobec funkcji dominujących lub towarzyszącą zielenią urządzoną, chyba że w treści zapisów szczegółowych określono inaczej lub obiekt czy urządzenia nie spełniają norm określonych w odrębnych przepisach.
- Wymaga się wyposażenia obiektów usługowych w parkingi w ilości dostosowanej do rodzaju i skali prowadzonej działalności.
 - a) Dla zabudowy mieszkaniowej - 2 miejsca postojowe na jedną działkę lub każde mieszkanie.
 - b) Dla zabudowy usługowej - 3 miejsca postojowe na każde 100 m² powierzchni handlowej usług, lecz nie mniej niż 3 miejsca postojowe, dodatkowo 1 miejsce postojowe na każdych 3 zatrudnionych.
 - c) Dla zabudowy przemysłowej: 3 miejsca postojowe na każdych 10 zatrudnionych.
- Dopuszcza się remonty istniejących obiektów budowlanych.
- Dla nowoprojektowanej zabudowy wymaga się zapewnienia obsługi w zakresie: energii elektrycznej, zaopatrzenia w wodę i odprowadzania ścieków (dla zabudowy gdzie doprowadzenie sieci kanalizacyjnej jest nieekonomiczne dopuszcza się przydomowe oczyszczalnie ścieków, lub bezodpływowe zbiorniki do czasowego gromadzenia ścieków).
- Dopuszcza się wysokość zabudowy mieszkaniowej do 12m wyłącznie w przypadku nadbudowy wiążącej się ze zmianą dachu płaskiego na wielospadowy o kącie nachylenia co najmniej 35°.
- Dopuszczalne odległości zabudowy od dróg oznaczonych na mapie planu wg §10 ust. 2. lub zgodnie ze wskazanymi na rysunku planu liniami zabudowy.
- Dla obiektów i stref ochrony konserwatorskiej oznaczonych na rysunku planu i wymienionych §12 obowiązują odpowiednie wytyczne wg §12 – nie dotyczy w/w działek.
- Powyższe dopuszczenia są obowiązujące, chyba że w zapisach szczegółowych zapisano inaczej.
- Dla istniejących, przed uchwaleniem niniejszego planu, podziałów własnościowych nie wprowadza się ograniczenia powierzchni ani szerokości działki budowlanej, jedynym kryterium jest zachowanie wszystkich norm i warunków technicznych jakim powinny odpowiadać budynki i ich usytuowanie, oraz przestrzeganie wyznaczonych linii zabudowy od strony dróg. Zapis ten jest nadrzędny w stosunku do zapisów szczegółowych.
- Dopuszcza się ze względów ekonomicznych lub technicznych realizację nowych przebiegów infrastruktury technicznej i instalacji o znaczeniu lokalnym zgodnie z obowiązującymi przepisami i tylko w niezbędnym zakresie.
- Dopuszcza się remonty obiektów budowlanych zlokalizowanych w granicy działki lub przy granicy działki w odległości mniejszej niż wynika to z ustawy „prawo budowlane” i odpowiednich rozporządzeń.

- Dopuszcza się lokalizację obiektów budowlanych w zabudowie zwartej w odległości 1,5m od granicy z sąsiednią działką lub bezpośrednio przy granicy działki wyłącznie w przypadku kiedy, ze względu na rozmiary działki, nie ma możliwości zachowania odległości od granicy działki wymaganych zgodnie z ustawą „prawo budowlane” i odpowiednimi rozporządzeniami.

- zj) wysokość zabudowy towarzyszącej (garaże, budynki gospodarcze, budynki inwentarskie) nie może przekraczać 7m,
- zk) obsługa komunikacyjna terenu z dróg przyległych. Kolejne linie zabudowy należy obsługiwać poprzez wydzielane, w miarę możliwości i potrzeb, drogi wewnętrzne lub prawo przejazdu,
- zl) należy stosować dachy dwu- lub wielospadowe o nachyleniu 30-45°,
- zm) zakaz stosowania w wykończeniu elewacji budynków: blachy płaskiej, trapezowej i falistej,
- zn) nakaz stosowania na pokrycie dachu wyłącznie materiałów w formie dachówki: dachówki ceramicznej, betonowej, bitumicznej i blachodachówki lub gontu. (nie dotyczy remontów dachów płaskich),
- zo) powierzchnia usługowa w obrębie zabudowy mieszkaniowej nie może stanowić więcej niż 60% całkowitej powierzchni użytkowej zabudowy w obrębie własności i nie więcej niż 120m²,
- zp) uciążliwość związana z działalnością prowadzoną na tym terenie nie może wykraczać poza granicę własności,
- zq) część jednostki planu zawiera się w strefie ochrony ekspozycji "E" (zgodnie z rysunkiem planu): ustalenia konserwatorskie : patrz § 12 ust.2 – nie dotyczy w/w działek.
- zr) w obrębie jednostki planu występują obiekty zabytkowe objęte ochroną konserwatorską na podstawie zapisu w Planie, są to: chałupy: przy ul. Wolności 29, przy ul. Kościuszki 11 i 74, przy ul. Pocztovej 23 i 34, przy ul. Szkolnej 1 i 3, dom przy ul. Kościuszki 47, kapliczki i krzyże przydrożne: przy ul. Wolności 49 i przy ul. Szkolnej 22: ustalenia konserwatorskie: patrz § 12 ust.1 – nie dotyczy w/w działek.

b) Przeznaczenie uzupełniające – zabudowa usługowa.

- za) udział terenów zabudowy usługowej może stanowić nie więcej niż 20% każdego, zwartego fragmentu jednostki planu ograniczonego liniami rozgraniczającymi.
- zb) dopuszcza się wyłącznie obiekty o funkcjach nieuciążliwych, których oddziaływanie o wartościach ponadnormatywnych nie wykracza poza granice własności,
- zc) dla zabudowy usługowej minimalna powierzchnia działki 1000m². Dopuszcza się odstępstwo w przypadku obiektów sytuowanych w lukach istniejącej zabudowy i tylko dla obiektów handlowych i gastronomicznych.
- zd) dla obiektów handlu i gastronomi minimalna powierzchnia działki 500m²
- ze) maksymalna powierzchnia zabudowy pojedynczego obiektu wynosi 250m²,

- zf) minimum 15% własności ma stanowić powierzchnia biologicznie czynna,
- zg) wysokość zabudowy nie może przekraczać 8m,
- zh) należy stosować dachy dwu- lub wielospadowe o nachyleniu 15-45°,
- zi) pozostałe zasady zagospodarowania nieruchomości jak dla przeznaczenia podstawowego.

[S] 23-MN - Teren zabudowy mieszkaniowej, jednorodzinnej.

- Przeznaczenie podstawowe – Tereny zabudowy mieszkaniowej, jednorodzinnej i mieszkaniowej, jednorodzinnej z nieuciążliwymi usługami w ramach zabudowy mieszkaniowej,

dla jednostki [S] 23-MN ustala się następujące zasady zagospodarowania:

- a) nie dopuszcza się realizacji niezależnych obiektów usługowych,
- b) dla zabudowy nowoprojektowanej minimalna powierzchnia działki 600m²
- c) usytuowanie obiektów budowlanych przy drogach wg §10 – opis jak wyżej,
- d) minimum 40% nieruchomości ma stanowić powierzchnia biologicznie czynna,
- e) wysokość zabudowy nie może przekraczać 10m z dopuszczeniem odstępstwa dla nadbudowy określonej w zapisach ogólnych §14 ust.1 – opis jak wyżej,
- f) wysokość zabudowy towarzyszącej (garaże, budynki gospodarcze, budynki inwentarskie) nie może przekraczać 7m,
- g) należy stosować dachy wielospadowe o nachyleniu 30-45°,
- h) powierzchnia usługowa w obrębie zabudowy mieszkaniowej nie może stanowić więcej niż 60% całkowitej powierzchni użytkowej zabudowy w obrębie własności i nie więcej niż 100m²,
- i) uciążliwość związana z działalnością prowadzoną na tym terenie nie może wykraczać poza granicę własności,

[S] 2-R – Tereny rolnicze.

- przeznaczenie podstawowe – Tereny upraw rolnych, sadów, łąk i pastwisk,
- przeznaczenie uzupełniające – Tereny zabudowy zagrodowej,

dla jednostki [S] 2-R ustala się następujące zasady zagospodarowania:

- a) przeznaczenie podstawowe – Tereny upraw rolnych, sadów, łąk i pastwisk.
 - za) nakaz zachowania dotychczasowego sposobu użytkowania terenów - pola uprawne, łąki i pastwiska,
 - zb) zakaz prowadzenia produkcji rolnej uciążliwej dla sąsiadującej zabudowy mieszkaniowej,

- zc) nakaz utrzymania rowów melioracyjnych w dobrym stanie technicznym,
 - zd) wskazane zachowanie istniejącej zieleni wysokiej,
 - ze) wskazane nasadzenia i uzupełnienia zieleni wysokiej w obrębie ciągów komunikacyjnych obsługujących tereny rolne,
 - zf) zachowanie i adaptacja istniejących przebiegów infrastruktury technicznej,
 - zg) dopuszcza się realizację nowych przebiegów infrastruktury technicznej i instalacji zgodnej z obowiązującymi przepisami,
 - zh) w obrębie jednostki planu występuje obiekt zabytkowy objęty ochroną konserwatorską na podstawie zapisu w Planie: bunkier (oznaczony na rysunku planu numerem 1): patrz § 12 ust.1 – nie dotyczy
 - zi) na terenie jednostki wskazano lokalizację stacji transformatorowych co powoduje wymóg wydzielenia własności o powierzchni min 5x5m z dojazdem od strony drogi publicznej dla realizacji stacji i zakaz zabudowy w odległości mniejszej niż 10m od środka wskazanego terenu. Nakazuje się wykupienie terenu niezbędnego do realizacji stacji przez zarządzającego siecią,
- b) przeznaczenie uzupełniające – Tereny zabudowy zagrodowej.
- za) dopuszcza się realizację nowej zabudowy zagrodowej z funkcją mieszkalną wyłącznie w obrębie własności stanowiącej zwarty obszar o powierzchni nie mniejszej niż średnia powierzchnia gospodarstwa rolnego w Gminie Bobrowniki,
 - zb) wysokość zabudowy mieszkalnej nie może przekraczać 9m (parter + użytkowe poddasze),
 - zc) dla obiektów mieszkalnych należy stosować dachy wielospadowe o nachyleniu 35-45°,
 - zd) wysokość zabudowy towarzyszącej (budynki gospodarcze, inwentarskie) nie może przekraczać 7m,
 - ze) dla obiektów zabudowy towarzyszącej o powierzchni zabudowy poniżej 100m² należy stosować dachy wielospadowe o nachyleniu 35-45°,
 - zf) dla obiektów zabudowy towarzyszącej o powierzchni zabudowy powyżej 100m² należy stosować dachy wielospadowe o nachyleniu 15-45°,
 - zg) dla dachów o kącie nachylenia powyżej 25° nakaz stosowania na pokrycie dachu wyłącznie materiałów w formie dachówki: dachówki ceramicznej, betonowej, bitumicznej, blachodachówki lub gontu,
 - zh) minimum 50% własności ma stanowić powierzchnia biologicznie czynna.

§ 13

Zasady obsługi w zakresie infrastruktury technicznej oraz linie rozgraniczające tereny tej infrastruktury

1. Na terenie objętym planem adaptuje się istniejące sieci i urządzenia infrastruktury technicznej naziemnej i podziemnej, obsługującej przedmiotowy teren. Strefy ochronne oznaczone na rysunku planu obowiązują do czasu likwidacji infrastruktury wywołującej uciążliwość lub zmiany przepisów odrębnych dotyczących stref ochronnych.
2. Zapewnia się możliwość dokonywania ich remontów i przebudowy.
3. Zabezpiecza się możliwość przeprowadzenia obiektów i urządzeń infrastruktury technicznej w obrębie linii rozgraniczających drogi, ulice oraz inne jednostki planu.

§ 14

Lokalne warunki, zasady i standardy kształtowania zabudowy oraz zagospodarowania w tym również linie zabudowy i gabaryty obiektów a także maksymalne lub minimalne wskaźniki intensywności zabudowy

ust.1 pkt 14)

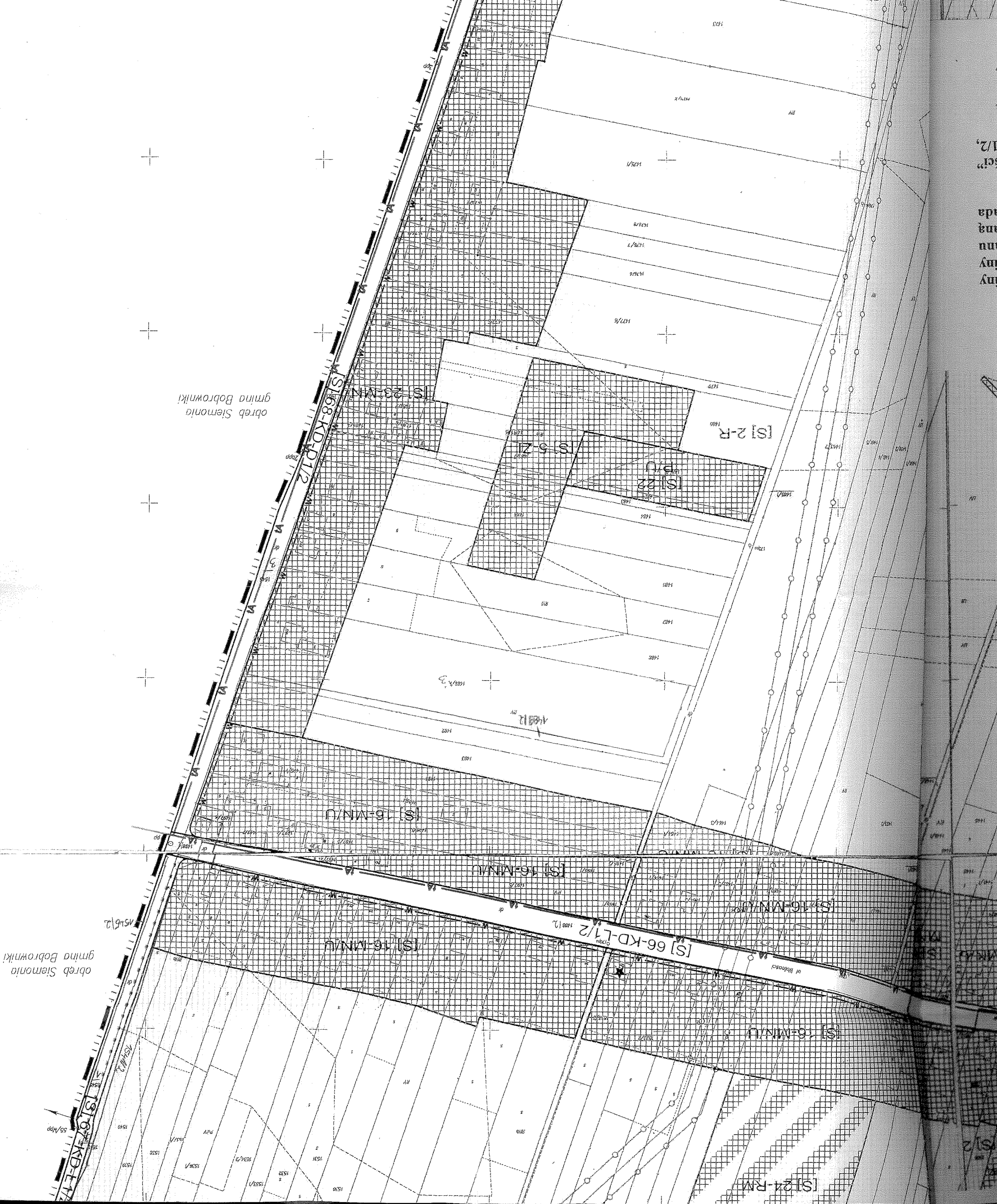
- Dopuszcza się ze względów ekonomicznych lub technicznych realizację nowych przebiegów infrastruktury technicznej i instalacji o znaczeniu lokalnym zgodnie z obowiązującymi przepisami i tylko w niezbędnym zakresie.

Nie podlega / zwolnione z opłaty skarbowej na podstawie art 7 pkt 3 ustawy z dnia 18.11.2006 r. o opłacie skarbowej (Dz. U. Nr 225 poz. 1635)
 Dokonujący adnotacji / Stanowisko służbowe Podinspektor
 Podpis E. Górnica

W O K T

 mgr inż. Mirosław Rabsztyń

Wypis i wyrys wydano na podstawie art. 30 ustawy z dnia 27 marca 2003r. o planowaniu i zagospodarowaniu przestrzennym (Dz. U. Nr 80, poz. 717 z późn. zm.)
 Referatowi Przedsięwzięć Publicznych w miejscu do przedłożenia w Starostwie Powiatowym w Będzinie w celu wydania pozwolenia na „Budowę chodnika w Sączowie przy ul. Wolności”.



obreb Siemonia
gmina Bobrowniki

obreb Siemonia
gmina Bobrowniki

osct
41/2,
pada
ana
lan
my
my

URZĄD GMINY
42-583 Bobrowniki
ul. Główna 8
tel. 032 287-7888, 032 287-7887
fax 032 287-7486

mgr inż. Mariusz Kobuszyn

Skala 1:2 000
MKR 7323/310/2009

Włó J T
Inwestycja pn.: „Budowa chodnika w sołectwie Sączów przy ulicy Wolności”
na działkach nr 1498/1, 1497/7, 1497/8, 1465/1, 1489/2, 1336, 1337, 1541/2,
1541/3, 1545/1, 1545/2, 1545/3, 1553/1

2005r.
Wzrys z miejscowego planu ogólnego zagospodarowania przestrzennego gminy
Bobrowniki – sołectwo Sączów zatwierdzonego uchwałą nr XXXI/218/05 Rady Gminy
Bobrowniki z dnia 28 października 2005r. w sprawie miejscowego planu
zagospodarowania przestrzennego Gminy Bobrowniki – sołectwo Sączów opublikowaną
w Dzienniku Urzędowym Województwa Śląskiego Nr 139 poz. 3481 z dnia 30 listopada






POWIATOWY ZARZĄD DRÓG w BĘDZINIE z/s w ROGOŹNIKU

PZD7004/Bo/ 56/2009

Rogoźnik, 01.06.2009 r.



42-582 Rogoźnik
ul. Węgroda 59

"Projektowanie Konstrukcyjno-Inżynieryjne"

Bronisław Waluga
ul. Niedurnego 30
41-709 Ruda Śląska

Dot: pisma z dnia 14.05.2009r. w sprawie uzgodnienia inwestycji celu publicznego pn.: "Budowa chodnika w Sączowie przy ul. Wolności".

POSTANOWIENIE

Na podstawie art. 42 ustawy o drogach publicznych (Dz. U. Nr 204, poz. 2086 z 2004 r.) i rozpatrzeniu przedłożonych dokumentów w sprawie jak wyżej Powiatowy Zarząd Dróg w Będzinie uzgadnia w/w inwestycję z następującymi warunkami technicznymi:

1. PZD w Będzinie wyraża zgodę na wejście w teren pasa drogowego D-1498/2 ul. Wolności celem wykonania prac projektowych. Przy projektowaniu należy zwrócić uwagę na istniejące w pasie drogowym urządzenia obce.
2. Projektant zinwentaryzuje szczegółowo każdy zjazd pod względem szerokości i długości.
3. Należy przedstawić w dokumentacji projektowej rozwiązanie krzywizn zjazdów w sytuacji gdy teren posesji jest zaniżony lub zawyżony.
4. Spadki wzdłużne chodnika na stykach zjazdów nie powinny przekraczać 6%.
5. Należy zaprojektować odwodnienie pasa drogowego (kanalizację) z zaliczeniem do zlewni: pas drogowy i przyległy terenu posesji o ile będzie występować wymuszony napływ wód opadowych poprzez zjazdy i działki bez zabudowy.
6. W przypadku wywiadu środowiskowego - ktoś z mieszkańców będzie chciał wykonać podłączenie wód opadowych z dachów - należy to uwzględnić przy projektowaniu średnicy kanalizacji deszczowej za zgodą Urzędu Gminy, informując kto ponosi koszty budowy przyłącza i o opłacie rocznej za część przykanalika w pasie drogowym.
7. Nawierzchnię chodnika można zaprojektować z kostki betonowej wibroprasowanej szarej gr. 8 cm., natomiast na szerokości zjazdów należy zabudować kostkę kolorową gr. min. 8cm. Nawierzchnie chodnika i zjazdów z kostki betonowej należy włożyć na podsypce cementowo-piaskowej gr. 3cm.
8. Na długości zjazdów do posesji należy zastosować krawężnik najazdowy 20 x 25, na łukach skrzyżowań krawężnik 20 x 30, a na odcinkach prostych krawężnik 15 x 30 (na ławie betonowej z oporem).
9. Obrzeże po zewnętrznej stronie chodnika 8 x 30 zaprojektować na ławie cementowo-piaskowej.
10. Pas przykrawężnikowy nawierzchni jezdni przewidziany do wymiany należy poszerzyć w miejscach gdzie występują zaniżenia i rakowizny w kierunku osi jezdni.
11. Projektant przedstawi do zaopiniowania przez tut. Zarząd gotowy projekt budowlano-wykonawczy.

Po przedstawieniu prawomocnego i właściwego uzgodnienia ze Starostwa Powiatowego – Wydziału Architektury i Środowiska, Inwestor z miesięcznym wyprzedzeniem zwróci się z formalnym wnioskiem o zajęcie pasa drogowego do tut. Zarządu, określając czas i powierzchnię zajęcia oraz wskazując wykonawcę robót powołując się na numer uzgodnienia.

Tel. (032) 287 75 19
(032) 287 78 72
fax (032) 287 78 85

NIP 625-205-11-29
REGON 276287370

Nr konta:
GETIN BANK S.A.
O/Będzin
5115601010-0000-
9010-0005-6830

Niniejsze pismo nie jest zezwoleniem na rozpoczęcie robót budowlanych.

Pouczenie

Na niniejsze postanowienie stronie przysługuje prawo wniesienia zażalenia do Samorządowego Kolegium Odwoławczego w Katowicach za pośrednictwem Powiatowego Zarządu Dróg w Będzinie w terminie 7 dni od daty otrzymania postanowienia.

POWIATOWY ZARZĄD DRÓG
W BĘDZINIE
KIEROWNIK WYDZIAŁU
inż. Jacek Regulski

Kopia:
1. a/a

D Y R E K T O R
mgr inż. Józef Kupajski

[Handwritten signature]

[Handwritten signature]

URZĄD GMINY
ul. Gminna 8
42-583 Bobrowniki
tel. 032 287-78-88, 032 287-78-87
fax 032 287-74-86

MK-72212-4/09


Referat Mienia Komunalnego
Urzędu Gminy Bobrowniki
w/m

Bobrowniki 2009.06.08

Referat Przedsięwzięć Publicznych
Urzędu Gminy Bobrowniki
w/m

Dot: odwodnienia chodnika przy drodze powiatowej w Sączowie
przy ul. Wolności.

Referat Mienia Komunalnego Urzędu Gminy Bobrowniki wyraża zgodę i uzgadnia pozytywnie przedstawione rozwiązanie odprowadzenia wód opadowych kanalizacją deszczową z odcinka pasa drogowego drogi powiatowej w Sączowie przy ul. Wolności na terenie drogi dojazdowej do pól (działka nr 1465/1) i włączenie jej do rowu melioracyjnego usytuowanego na działce 1489/2.

W O T

mgr inż. Mirosław Rabsztyń

Gminna Spółka
Wodno – Melioracyjna
Bobrowniki ul. Gminna 8
42-583 Bobrowniki

Bobrowniki 2009.06.03

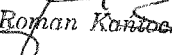
„Projektowanie Konstrukcyjno
- Inżynierskie” ul. Niedurnego 30
41-709 Ruda Śląska

Dot: projektu odwodnienia chodnika przy drodze powiatowej w miejscowości
Sączów.

Gminna Spółka Wodno - Melioracyjna Bobrowniki uzgadnia pozytywnie przedstawione rozwiązanie odprowadzenia wód opadowych z odcinka pasa drogowego drogi powiatowej w Sączowie przy ul. Wolności do rowu melioracyjnego usytuowanego w Sączowie na terenie działki nr 1337 i 1465/1, 1489/2.

Zgodę warunkujemy wykonaniem umocnień rowu zabezpieczającego przed rozmywaniem w miejscu odprowadzenia wody.

PRZEWODNICZĄCY
Gminnej Spółki Wodno-Melioracyjnej
w Bobrownikach


Roman Kaniach

Bobrowniki 25.06.2009 r.

Nr PP 7040/36/09

POSTANOWIENIE

Na podstawie § 7 ust. 1 pkt. 4 Rozporządzenia Ministra Infrastruktury z dnia 23 września 2003 r. w sprawie szczegółowych warunków zarządzania ruchem na drogach oraz wykonywania nadzoru nad tym zarządzaniem (Dz.U. z 2003 r. Nr 177 poz. 1729), w związku z art. 10 ust 12 Ustawy z dnia 20 czerwca 1997 roku Prawo o Ruchu Drogowym (Dz.U. Nr 58 z 2003 r. poz. 515 z póź. zm.) po rozpatrzeniu wniosku firmy:

„Projektowanie Konstrukcyjno – Inżynieryjne „
Bronisław Waluga 41 – 709 Ruda Śląska ul.Niedurnego 30
w sprawie: opinii do projektu czasowej zmiany organizacji ruchu na okres budowy dla zadania „Budowa chodnika w Sączowie przy ul.Wolności”


postanawiam

zaopiniować pozytywnie przedłożony projekt organizacji ruchu na okres budowy dla zadania „Budowa chodnika w Sączowie przy ul.Wolności”

Na niniejsze postanowienie stronie przysługuje prawo wniesienia zażalenia do Samorządowego Kolegium Odwoławczego w Katowicach w terminie 7 dni od daty otrzymania postanowienia.

Otrzymują:

1. „Projektowanie Konstrukcyjno – Inżynieryjne „
Bronisław Waluga
41 – 709 Ruda Śląska ul.Niedurnego 30
2. a/a



W Ó J T
mgr inż. Marcin Rabsztyn

KOMENDA POWIATOWA POLICJI
w BĘDZINIE, woj. śląskie
WYDZIAŁ RUCHU DROGOWEGO
42-500 Będzin, ul. Bema 1
tel. (032) 36-80-290

Będzin dnia 14 lipca 2009 r.

Rd – 2228/09

egz. nr.....*A*.....

Projektowanie Konstrukcyjno-Inżynieryjne
Bronisław Waluga
ul. Niedurnego 30
41-709 Ruda Śląska

Na podstawie § 7 ust.2 pkt. 2 Rozporządzenia Ministra Infrastruktury z dnia 23 września 2003 roku w sprawie szczegółowych warunków zarządzania ruchem na drogach oraz wykonywania nadzoru nad tym zarządzaniem (Dz. U. Nr 177 z 2003 roku poz. 1729).

Opiniuję pozytywnie

Projekt tymczasowej zmiany organizacji ruchu na ul. Wolności w Sączowie dla zadania „Budowa chodnika”

Uwagi: Inwestor poda do KPP w Będzinie dane osoby odpowiedzialnej za oznakowanie i jego utrzymanie.

Załącznik:
-projekt organizacji ruchu

Wyk.: MW w 2 egz.
1. egz. adresat,
2. egz. a/a

KOMENDANT POWIATOWY POLICJI
z. up. W BĘDZINIE
ZASTĘPCA NACZELNIKA
WYDZIAŁU RUCHU DROGOWEGO
KPP w Będzinie
kom. Janusz DĄBROWSKI

STAROSTWO POWIATOWE
w BĘDZINIE
POWIATOWY ZARZĄD DRÓG
z/s w ROGOŹNIKU
ul. Wolności 113
42-582 ROGOŹNIK (1)

**Pan
Bronisław Waluga
ul. Niedurnego 30
41-709 Ruda Śląska**


Na podstawie § 6.1 Rozporządzenia Ministra Infrastruktury z dnia 23.09.2003 r. w sprawie zarządzania ruchem na drogach /Dz. U. Nr 177 poz. 1729 /, oraz na podstawie Prawa o Ruchu Drogowym, Ustawa z dnia 20 czerwca 1997 r. art. 10.5.,

Po rozpatrzeniu pisma z dnia 22.06.2009r w sprawie zatwierdzenia projektu organizacji ruchu na czas budowy chodnika w Sączowie przy ul. Wolności.

ZATWIERDZAM

przedstawiony projekt z uwagami:

- 1 – Zastosować wszystkie znaki odblaskowe.
- 2 – Montaż i usytuowanie znaków należy wykonać zgodnie z zatwierdzonym projektem i „Szczegółowymi warunkami technicznymi dla znaków i sygnałów drogowych” - załączniki nr 1 – 4 do rozporządzenia Ministra Infrastruktury z dnia 3 lipca 2003 r.
- 3 – Wykonawca oznakowania z 7 dniowym wyprzedzeniem poda termin wprowadzenia czasowej organizacji ruchu, dane personalne i nr telefonu osoby odpowiedzialnej za prawidłowe oznakowanie rejonu robót do Komendy Powiatowej Policji – S.R.D. w Będzinie.
- 4 – Po zakończeniu robót oznakowanie czasowe należy usunąć.
- 5 - Niniejsze zatwierdzenie jest ważne na czas określony w zezwoleniu na zajęcie pasa drogowego wydanym przez Zarządcę w/w ulicy.


POWIATOWY ZARZĄD DRÓG
w BĘDZINIE
KIEROWNIK WYDZIAŁU
inż. Jacek Rogulski

Z up. STAROSTY BĘDZIŃSKIEGO


mgr inż. Józef Kupiński
DIREKTOR
Powiatowego Zarządu Dróg

Kopia:

1. Wójt Gminy Bobrowniki, ul. Gminna 8, 42-583 Bobrowniki - Nr PP 7040/36/09.
2. Komenda Powiatowa Policji, ul. Bema 1, 42-500 Będzin - do opini Rd- 2228/09.
3. a/a

Górnośląska Spółka Gazownictwa sp. z o.o.
ul. Szczęść Boże 11, 41-800 Zabrze
tel. 032 373 50 00, fax 032 271 78 01

Rozdzielnia Gazu w Bytomiu
ul. Korfatego 30, 41-902 Bytom
tel. (32) 281 29 00
fax (32) 386 03 82
RG.Bytom@gaz.zabrze.pl

„Projektowanie Konstrukcyjno- Inżynieryjne”
Bronisław Waluga
ul. Niedurnego 30
41-709 Ruda Śląska

Wasz znak: PKI 097/22/07/2009
Nasz znak: Z9-432-/340/09

Bytom, 27.07.2009

Dot.: uzgodnienie przebiegu projektowanego chodnika w ul. Wolności w Sączowie.

W odpowiedzi na pismo w sprawie jak wyżej informujemy, że akceptujemy trasę projektowanego chodnika w ul. Wolności. Potwierdzamy również przedstawiony przebieg stalowej sieci gazowej średniego ciśnienia przebiegającej w poboczu tej ulicy. Plan uzupełniono także o brakujące elementy sieci gazowej wykonane ze stali i PE oraz zaznaczono na nim odcinek na którym sieć gazowa nie występuje.

Przy pracach projektowych w obrębie w/w gazociągów należy uwzględnić następujące odległości :

- poziome zgodnie z Dz.U. Nr 139 poz 686 z dnia 7 grudnia 1995r.
- pionowe zgodnie z PN-91/M-34501

Wszelkie miejsca kolizji projektowanej inwestycji z naszymi urządzeniami zabezpieczyć zgodnie z PN-91/M-34501.

Ponadto od osi gazociągu należy zachować odległość bezpieczną (min. 1,5m) w której nie należy wznosić budynków, urządzać stałych składów i magazynów, sadzić drzew, tworzyć nawierzchni nierozbieralnych oraz nie powinna być podejmowana żadna działalność mogąca zagrozić jego trwałości. Urządzanie parkingów nad gazociągiem dopuszcza się wyłącznie za zgodą Rozdzielni Gazu Bytom.

Wszelkie prace w pobliżu urządzeń gazowych prowadzić pod nadzorem Rozdzielni Gazu Bytom, ul. Korfatego 30. Nadzór wykonywany jest odpłatnie, na który należy przesłać zlecenie z podanymi warunkami płatności, podając datę i znak uzgodnienia. Przed przystąpieniem do prac należy wykonać przekopy kontrolne określające posadowienie sieci gazowej.

Informujemy również o braku w rozpatrywanym terenie sieci podwyższonego średniego ciśnienia i wysokiego ciśnienia obsługiwanej przez GSG Sp. z o.o. Wydział Obsługi Sieci Wysokoprężnej Zabrze, ul. Mikulczycka 5.

Rozdzielnik:
Adresat + plan
R.G. Bytom +plan

Rozdzielnia Gazu w Bytomiu
Kierownik ds. Technicznych
Andrzej Zak

Będzin, dnia ...31.07.2009 r.....

ZESPÓŁ
UZGADNIANIA DOKUMENTACJI
BĘDZIN ul. Krasickiego 17

WG.II.7443-74/09

OPINIA NR 70/2009

Uzgodnienia dokumentacji projektowej obiektu : Budowa chodnika i kanalizacji

Lokalizacja obiektu : w Sączowie ul. Wolności

Oznaczenie arkuszy map : 521.441.02,03,07,08

Zleceniodawca : Projektowanie Konstrukcyjno-Inżynieryjne B. Waluga Ruda Śląska ul. Niedurnego 30

Nr zlecenia: PKI 80/25/06/2009 KT65

z dnia 25.06.2009 r.

Nazwa jednostki projektowej : PKI

Autor opracowania : mgr inż. Bronisław Waluga

Inwestor: Urząd Gm. Bobrowniki

ZESPÓŁ UZGADNIANIA DOKUMENTACJI PROJEKTOWEJ

uzgadnia lokalizację w/w obiektu Z uwagami wg załącznika

STWIERDZAM ZGODNOŚĆ Z ORYGINAŁEM	
Data	20.11.2009
Stanowisko	STAROSTY BĘDZIŃSKIEGO
Czyt. podpis	Magdalena Mirska p.o. KIEROWNIK Biura Referatu Budowlanej Gruntów

UWAGI DODATKOWE :

1. W trakcie realizacji inwestycji należy :
 - zapewnić obsługę geodezyjną, lokując w jednostkach geodezyjnych sektora państwowego, spółdzielczego lub osób fizycznych posiadających uprawnienia do wykonywania robót geodezyjno-kartograficznych zlecenie, na dokonanie pomiaru zgodnie z obowiązującymi instrukcjami technicznymi, celem właściwego usytuowania w terenie projektowanych urządzeń inżynierskich i innych obiektów budowlanych oraz wykonania pomiaru powykonawczego uzbrojenia podziemnego przed zasypaniem (Ustawa Prawo Geodezyjne i Kartograficzne z dnia 17 maja 1989r. Dz. U. 100 poz. 1086 art. 27 z późniejszymi zmianami)
 - wynikami pomiaru powykonawczego uzupełnić zasób mapowy znajdujący się w Ośrodku Dokumentacji Geodezyjnej i Kartograficznej w Będzinie.
 - wyłączna podstawa dokonania odbioru przez jednostkę branżową urządzeń uzbrojenia terenowego będzie mapa uzupełniona wynikami pomiaru powykonawczego.
2. Jakakolwiek zmiana projektowanej trasy uzgodnionej niniejszym protokołem wymaga ponownego uzgodnienia przez ZUD.
3. Termin ważności uzgodnienia - 3 lata (Regulamin ZUD pkt. 4,7).
4. O całkowitym zakończeniu w terenie, względnie nie przystąpieniu do realizacji uzgodnionej dokumentacji inwestor powiadomi pisemnie ZUD w Będzinie.
5. Integralną częścią protokołu jest uzgodniona i podpisana przez Przewodniczącego Zespołu dokumentacja projektowa.

ZALĄCZNIKI:

- Uwagi Zespołu Uzgadniającego - 1 egz.
- Uzgodniona i podpisana dokumentacja projektowa - 1 egz.

Z up. Przewodniczący Zespołu
Z up. STAROSTY BĘDZIŃSKIEGO

Mariusz Kozłowski
WICESTAROSTA BĘDZIŃSKI

UWAGI CZŁONKÓW I KONSULTANTÓW ZESPOŁU UZGADNIAJĄCEGO

do protokołu nr 70/09 z dnia 14.07.09

Lp.	Nazwa Instytucji	Uwagi uzgadniającego	Pieczętka, data, podpis
1.	Górnośląskie Przedsiębiorstwo Wodociągów S.A.	502 uwag	
2.	Przedsiębiorstwo Energetyki Ciepłej S.A. Dąbrowa Górnicza	Bez uwag	Kupczyk v. Felu 14.07.2008
3.	ENION Rejon Dystrybucji Będzin, Zawiercie, Dąbrowa Górnicza	NIEOBECNY	
4.	GAZ-SYSTEM S.A. Świerklany	NIEOBECNY	
5.	Górnośląska Sp. Gazownictwa Sp. z o.o. Zabrze Rozdzielnia Gazu <u>Bytom</u>	W związku z występującymi kolizjami z siecią gazową, należy uzyskać uzgodnienie w RG Bytom.	Rozdzielnia Gazu w Bytomiu Pracownik techniczny Tomasz Przybyłek
6.	Netia S.A. Będzin	bez uwag.	Tedeus Banas 14.07.09
7.	Telekomunikacja Polska S.A.	Uzgadnia się plan z uwagą, że prace w pobliżu urządzeń telekom należy wykonać ręcznie pod nadzorem naszego przedstawiciela z zachowaniem norm obowiązujących w TP SA. Kolidujące urządzenia telekom. należy zabezpieczyć lub przebudować na koszt inwestora. Sposób zabezpieczenia urządzeń należy uzgodnić z przedstawicielem TP SA, a w przypadku konieczności ich przebudowy należy opracować PT i zatwierdzić w Obszarze Eksploatacji w Katowicach	14.07.2009
8.	Tramwaje Śląskie S.A. Rejon Komunikacyjny Będzin	NIE DOTYCZY	
9.	Miejskie Przedsiębiorstwo Wodociągów i Kanalizacji Będzin	NIE DOTYCZY	
10.	Górnośląski Zakład Elektroenergetyczny Gliwice	NIEOBECNY	
11.	Urząd Miasta i Gminy w <u>Dąbrowie Górniczej</u>	NIEOBECNY	
12.	Górnośląska Sp. Gazownictwa Sp. z o.o. Zabrze Wydział Obsługi Sieci	Bez uwag	Rozdzielnia Gazu w Bytomiu Pracownik techniczny Tomasz Przybyłek

13.	Zakład Inżynierii Komunalnej Czeladź	—	
14.	Zakład Gospodarki Komunalnej Bobrowniki	NIEOBECNY	✓
15.	Zakład Gospodarki Komunalnej Dąbie	—	
16.	Ośrodek Dokumentacji Geodezyjnej i Kartograficznej	Znaki geodezyjne podlegają ochronie i wznowieniu w przypadku zniszczenia "Prawo Geodezyjne i Kartograficzne" Ust. z 17 maja 1989 r.	
17.	Jednostka Wojskowa 1499 41-902 Bytom ul. Oświęcimska 33	UZGODNIONO	✓
18.	Urząd Miejski Wojkowice Wydz. Gospodarki Wodnej	—	
19.	Gminny Zakład Gospodarki Wodnej i Komunalnej Mierzęcice	—	
20.	Regionalny Zrząd Gospodarki Wodnej w Gliwicach	—	
21.	Rejonowe Przedsiębiorstwo Wodociągów i Kanalizacji Zawiercie	Nie dotyczy	
22.	Zakład Usług Wodnych Siewierz	—	
23.	Wydział Architektury i Środowiska	Bez uwagi	
24.	Powiatowy Zarząd Dróg	Należy zachować wzmianki wyj. pisma P.Z.D 7004/Bd/56/2009	17.07.2009
25.	Powiatowy Inspektorat Nadzoru Budowlanego	NIEOBECNY	✓
26.	Przewodniczący ZUD	UZGODNIONO	✓

STWIERDZAM ZGODNOŚĆ Z ORYGINAŁEM

Data 20. LIP. 2009

Stanowisko
 Czyt. podpis
 Mgdalena Mirska
 N. S. KIEROWNIK
 Referatu Funkcji Gruntów

STAROSTWO POWIATOWE
W BĘDZINIE
WYDZIAŁ GEODEZYJNY
REFERAT EWIDENCJI GRUNTÓW
WYKAZ WŁAŚCICIELI I WŁADAJĄCYCH
 42-500 Będzin, ul. Krasickiego 17
 tel. 032-366-07-61 do 62; fax 032-761-82-69
 WG.I.74541-2-589/09

DZIAŁKA: BOBROWNIKI.SĄCZÓW.1329powierzchnia działki: **1.3578**

Id dz.: 240104_2.0005.1329

numer arkusza mapy:8

numer JR: **G261**

Dokumenty:

rodzaj: **Inny dokument**sygnatura(numer): **AWZ142/74**WŁAŚCICIELE/WŁADAJĄCY działką: **1329**

UDZIAŁ: 1/1

charakter stanu władania: właściciel

GARCZARCYK FILOMENA, rodzice: ANTONI MARIA

WOLNOŚCI 56, SĄCZÓW

DZIAŁKA: BOBROWNIKI.SĄCZÓW.1330powierzchnia działki: **0.5415**

Id dz.: 240104_2.0005.1330

numer arkusza mapy:8

numer JR: **G575**

Dokumenty:

rodzaj: **Księga wieczysta**sygnatura(numer): **KW 12459**WŁAŚCICIELE/WŁADAJĄCY działką: **1330**

UDZIAŁ WSPÓLNY: 1/1

charakter stanu władania: właściciel

MAŁŻENSTWO:

DZIUBA ALICJA, rodzice: ZENON ALICJA

WOLNOŚCI 54, SĄCZÓW

DZIUBA CZESŁAW, rodzice: JÓZEF WIESŁAWA

WOLNOŚCI 54, SĄCZÓW

DZIAŁKA: BOBROWNIKI.SĄCZÓW.1333/1powierzchnia działki: **1.6869**

Id dz.: 240104_2.0005.1333/1

numer arkusza mapy:8

numer JR: **G575**

Dokumenty:

rodzaj: **Księga wieczysta**sygnatura(numer): **KW 12459**WŁAŚCICIELE/WŁADAJĄCY działką: **1333/1**

UDZIAŁ WSPÓLNY: 1/1

charakter stanu władania: właściciel

MAŁŻENSTWO:

DZIUBA ALICJA, rodzice: ZENON ALICJA

WOLNOŚCI 54, SĄCZÓW

DZIUBA CZESŁAW, rodzice: JÓZEF WIESŁAWA

WOLNOŚCI 54, SĄCZÓW

DZIAŁKA: BOBROWNIKI.SĄCZÓW.1334powierzchnia działki: **0.9684**

Id dz.: 240104_2.0005.1334

numer arkusza mapy:8

numer JR: **G271**

Dokumenty:

rodzaj: **Księga wieczysta**sygnatura(numer): **KW 30670**WŁAŚCICIELE/WŁADAJĄCY działką: **1334**

UDZIAŁ: 1/1

charakter stanu władania: właściciel

STANIK ZDZISŁAW, rodzice: JÓZEF ALFREDA, PESEL 45022802313

SŁONECZNA 73 m.23, 40-136 KATOWICE

DZIAŁKA: BOBROWNIKI.SĄCZÓW.1335powierzchnia działki: **0.5577**

Id dz.: 240104_2.0005.1335

numer arkusza mapy:8

numer JR: **G271**

Dokumenty:

rodzaj: **Księga wieczysta**sygnatura(numer): **KW 7686**

STAROSTWO POWIATOWE
w BĘDZINIE
WYDZIAŁ GEODEZJI

WŁAŚCICIELE/WŁADAJĄCY działka: 1336

UDZIAŁ: 1/1

STANIK ZDZISŁAW, rodzice: JOZEF ALFREDA, PESEL 45022802313

charakter stanu władania: właściciel

SŁONECZNA 73 m.23, 40-136 KATOWICE

DZIAŁKA: **BOBROWNIKI.SĄCZÓW.1336**

powierzchnia działki: **0.5175**

Id dz.: 240104_2.0005.1336

numer arkusza mapy:8

numer JR: G112

Dokumenty:

rodzaj: **Księga wieczysta**

sygnatura(numer): **KW 30407**

WŁAŚCICIELE/WŁADAJĄCY działka: 1336

UDZIAŁ: 1/2

charakter stanu władania: współwłaściciel

KUŚ ZDZISŁAW, rodzice: WINCENTY WŁADYSŁAWA, PESEL 42092909436

WOLNOŚCI 52, 42-595 SĄCZÓW

UDZIAŁ: 1/2

charakter stanu władania: współwłaściciel

KUŚ GRZEGORZ, rodzice: ZDZISŁAW IRENA, PESEL 70010104173

WOLNOŚCI 52, 42-595 SĄCZÓW

DZIAŁKA: **BOBROWNIKI.SĄCZÓW.1337**

powierzchnia działki: **0.7283**

Id dz.: 240104_2.0005.1337

numer arkusza mapy:8

numer JR: G353

Dokumenty:

rodzaj: **Inny dokument**

sygnatura(numer): **AWZ7/74**

WŁAŚCICIELE/WŁADAJĄCY działka: 1337

UDZIAŁ: 1/4

charakter stanu władania: współwłaściciel

KUŚ GRZEGORZ, rodzice: ZDZISŁAW IRENA

WOLNOŚCI 52, 42-595 SĄCZÓW

UDZIAŁ: 3/4

charakter stanu władania: współwłaściciel

KUŚ ZDZISŁAW, rodzice: WINCENTY WŁADYSŁAWA

WOLNOŚCI 52, 42-595 SĄCZÓW

DZIAŁKA: **BOBROWNIKI.SĄCZÓW.1338/1**

powierzchnia działki: **0.0274**

Id dz.: 240104_2.0005.1338/1

numer arkusza mapy:8

numer JR: G555

Dokumenty:

rodzaj: **Księga wieczysta**

sygnatura(numer): **KW 614B**

WŁAŚCICIELE/WŁADAJĄCY działka: 1338/1

UDZIAŁ WSPÓLNY: 1/2

charakter stanu władania: współwłaściciel

MAŁŻEŃSTWO:

HALAT ANNA, rodzice: KAZIMIERZ CZESŁAWA

WOLNOŚCI 51, SĄCZÓW

HALAT ANDRZEJ, rodzice: JAN URSZULA

BAŁTYCKA 47f, KATOWICE

UDZIAŁ: 1/2

charakter stanu władania: współwłaściciel

TRZĘSIMIECH MARIA, rodzice: KAZIMIERZ CZESŁAWA

WOLNOŚCI 51, SĄCZÓW

DZIAŁKA: **BOBROWNIKI.SĄCZÓW.1338/2**

powierzchnia działki: **0.0885**

Id dz.: 240104_2.0005.1338/2

numer arkusza mapy:8

numer JR: G555

Dokumenty:

rodzaj: **Księga wieczysta**

sygnatura(numer): **KW 614B**

WŁAŚCICIELE/WŁADAJĄCY działka: 1338/2

UDZIAŁ WSPÓLNY: 1/2

charakter stanu władania: współwłaściciel

MAŁŻEŃSTWO:

HALAT ANNA, rodzice: KAZIMIERZ CZESŁAWA

STAROSTWO POWIATOWE
w BĘDZINIE
WYDZIAŁ GEODEZJI
REFERAT EWIDENCJI GRUNTÓW
42-500 Będzin, ul. Krasickiego 17
Tel. 032-368-07-61 do 62; fax 032-761-52-69

WOLNOŚCI 51, SĄCZÓW

HAŁAT ANDRZEJ, rodzice: JAN URSZULA

BAŁTYCKA 47f, KATOWICE

UDZIAŁ: 1/2

charakter stanu władania: współwłaściciel

TRZĘSIMIECH MARIA, rodzice: KAZIMIERZ CZESŁAWA

WOLNOŚCI 51, SĄCZÓW

DZIAŁKA: BOBROWNIKI.SĄCZÓW.1338/5

powierzchnia działki: **0.4630**

Id dz.: 240104_2.0005.1338/5

numer arkusza mapy:8

numer JR: **G123**

Dokumenty:

rodzaj: **Księga wieczysta**

sygnatura(numer): **KW 864B**

WŁAŚCICIELE/WŁADAJĄCY działką: **1338/5**

UDZIAŁ: 1/1

charakter stanu władania: właściciel

TRZĘSIMIECH MARIA, rodzice: KAZIMIERZ CZESŁAWA

WOLNOŚCI 51, SĄCZÓW

DZIAŁKA: BOBROWNIKI.SĄCZÓW.1341

powierzchnia działki: **0.4474**

Id dz.: 240104_2.0005.1341

numer arkusza mapy:8

numer JR: **G274**

Dokumenty:

rodzaj: **Księga wieczysta**

sygnatura(numer): **KW 4403**

WŁAŚCICIELE/WŁADAJĄCY działką: **1341**

UDZIAŁ WSPÓLNY: 1/1

charakter stanu władania: właściciel

MAŁŻEŃSTWO:

BĄBIK JOLANTA, rodzice: JAN HENRYKA

WOLNOŚCI 48, SĄCZÓW

BĄBIK KRZYSZTOF, rodzice: JÓZEF ANTONINA

WOLNOŚCI 48, SĄCZÓW

DZIAŁKA: BOBROWNIKI.SĄCZÓW.1400

powierzchnia działki: **0.1612**

Id dz.: 240104_2.0005.1400

numer arkusza mapy:8

numer JR: **G524**

WŁAŚCICIELE/WŁADAJĄCY działką: **1400**

UDZIAŁ: 1/1

charakter stanu władania: właściciel

SKARB PAŃSTWA

SĄCZEWSKIEGO 6, 42-500 BĘDZIN

UDZIAŁ: 1/1

charakter stanu władania: użytkownik

URZĄD GMINY W BOBROWNIKACH DROGI LOKALNE

GMINNA 8, 42-583 BOBROWNIKI

DZIAŁKA: BOBROWNIKI.SĄCZÓW.1401/2

powierzchnia działki: **0.0355**

Id dz.: 240104_2.0005.1401/2

numer arkusza mapy:8

numer JR: **G255**

WŁAŚCICIELE/WŁADAJĄCY działką: **1401/2**

UDZIAŁ WSPÓLNY: 1/1

charakter stanu władania: właściciel

MAŁŻEŃSTWO:

MAŃKA DOROTA, rodzice: EDWARD HELENA

WOLNOŚCI 60, SĄCZÓW

MAŃKA JAN, rodzice: STEFAN JANINA

WOLNOŚCI 61, SĄCZÓW

DZIAŁKA: BOBROWNIKI.SĄCZÓW.1402/2

powierzchnia działki: **0.0358**

Id dz.: 240104_2.0005.1402/2

numer arkusza mapy:8

numer JR: **G255**

WŁAŚCICIELE/WŁADAJĄCY działką: **1402/2**

Z up. STAROSTY BĘDZIŃSKIEGO Strona: 3

Magdalena Mirska
p.o. KIEROWNIK
Referatu Ewidencji Gruntów
10.07.2009

STAROSTWO POWIATOWE
W BĘDZINIE

WYDZIAŁ GEODEZJI

REFERAT EWIDENCJI GRUNTÓW
42-500 Będzin, ul. Krasickiego 17
Tel. 032-368-07-61 do 62; fax 032-761-82-69

UDZIAŁ W SPÓLNY: 1/1
MAŁŻEŃSTWO:

MAŃKA DOROTA, rodzice: EDWARD HELENA

WOLNOŚCI 60, SĄCZÓW

MAŃKA JAN, rodzice: STEFAN JANINA

WOLNOŚCI 61, SĄCZÓW

DZIAŁKA: **BOBROWNIKI.SĄCZÓW.1404/1**

Id dz.: 240104_2.0005.1404/1

numer arkusza mapy:8

powierzchnia działki: **0.9279**

numer JR: **G349**

Dokumenty:

rodzaj: **Księga wieczysta**

sygnatura(numer): **KW 36142**

WŁAŚCICIELE/WŁADAJĄCY działką: **1404/1**

UDZIAŁ: 1/2

FRĄCZEK-WITEK ZDZISŁAWA, rodzice: EDWARD ANTONINA, PESEL 51103003487

charakter stanu władania: współwłaściciel

KOŚCIUSZKI 60, 42-595 SĄCZÓW

UDZIAŁ: 1/4

KOCOT EDWARD, rodzice: JÓZEF ANTONINA

charakter stanu władania: współwłaściciel

TARNOGÓRSKA 48, 42-625 OŻAROWICE

UDZIAŁ: 1/4

KOCOT KRYSZYNA, rodzice: JÓZEF ANTONINA

charakter stanu władania: współwłaściciel

TARNOGÓRSKA 48, 42-625 OŻAROWICE

DZIAŁKA: **BOBROWNIKI.SĄCZÓW.1405/3**

Id dz.: 240104_2.0005.1405/3

numer arkusza mapy:8

powierzchnia działki: **0.4649**

numer JR: **G350**

WŁAŚCICIELE/WŁADAJĄCY działką: **1405/3**

UDZIAŁ: 1/1

WŁAŚCICIEL NIEUSTALONY

charakter stanu władania: właściciel

UDZIAŁ: 1/4

KAŃTOCH MARIANNA, rodzice: ANTONI MARIANNA

charakter stanu władania: współwładający

WOLNOŚCI 57, 42-595 SĄCZÓW

UDZIAŁ: 1/4

KUCHTA EUGENIUSZ, rodzice: ANTONI MARIANNA

charakter stanu władania: współwładający

WOLNOŚCI 38, 42-595 SĄCZÓW

UDZIAŁ: 1/4

KUCHTA STANISŁAW, rodzice: ANTONI MARIANNA

charakter stanu władania: współwładający

SĄCZÓW

UDZIAŁ: 1/8

KUCHTA DANIELA, rodzice: STANISŁAW WŁADYSŁAWA

charakter stanu władania: współwładający

NOWOTKI 3, 42-959 SĄCZÓW

UDZIAŁ: 1/8

BARAŃSKA BOŻENA, rodzice: JÓZEF DANIELA

charakter stanu władania: współwładający

NOWOTKI 3, 42-959 SĄCZÓW

DZIAŁKA: **BOBROWNIKI.SĄCZÓW.1405/5**

Id dz.: 240104_2.0005.1405/5

numer arkusza mapy:8

powierzchnia działki: **0.3854**

numer JR: **G621**

Dokumenty:

rodzaj: **Księga wieczysta**

sygnatura(numer): **KW 29674**

WŁAŚCICIELE/WŁADAJĄCY działką: **1405/5**

UDZIAŁ: 1/1

KUCHTA JAN, rodzice: JÓZEF DANIELA

charakter stanu władania: właściciel

KOŚCIUSZKI 58, SĄCZÓW

STAROSTWO POWIATOWE
W BĘDZINIE
WYDZIAŁ GEODEZJI

DZIAŁKA: **BOBROWNIKI.SĄCZÓW.1406** powierzchnia działki: **0.7368**
Id dz.: 240104_2.0005.1406 numer arkusza mapy: 8
Dokumenty: numer JR: G261
rodzaj: **Inny dokument** sygnatura(numer): **AWZ142/74**

WŁAŚCICIELE/WŁADAJĄCY działką: **1406**
UDZIAŁ: 1/1
GARCZARCZYK FILOMENA, rodzice: ANTONI MARIA
WOLNOŚCI 56, SĄCZÓW
charakter stanu władania: właściciel

DZIAŁKA: **BOBROWNIKI.SĄCZÓW.1410/4** powierzchnia działki: **0.5359**
Id dz.: 240104_2.0005.1410/4 numer arkusza mapy: 8
Dokumenty: numer JR: G574
rodzaj: **Księga wieczysta** sygnatura(numer): **KW 11773**

WŁAŚCICIELE/WŁADAJĄCY działką: **1410/4**
UDZIAŁ WSPÓLNY: 1/1
MAŁŻENSTWO: charakter stanu władania: właściciel

TREFON JERZY, rodzice: EDWARD HENRYKA
WOLNOŚCI 55, 42-595 SĄCZÓW
TREFON ZDZISŁAWA, rodzice: ZENON ANTONINA
WOLNOŚCI 55, 42-595 SĄCZÓW

DZIAŁKA: **BOBROWNIKI.SĄCZÓW.1411/2** powierzchnia działki: **0.4554**
Id dz.: 240104_2.0005.1411/2 numer arkusza mapy: 8
Dokumenty: numer JR: G270
rodzaj: **Księga wieczysta** sygnatura(numer): **KW 4940**

WŁAŚCICIELE/WŁADAJĄCY działką: **1411/2**
UDZIAŁ WSPÓLNY: 1/1
MAŁŻENSTWO: charakter stanu władania: właściciel

STANIK ZYGMUNT, rodzice: JÓZEF ALFREDA, PESEL 50041207658
WOLNOŚCI 53a, 42-595 SĄCZÓW
STANIK KRYSZYNA, rodzice: MIECZYŚLAW JANINA, PESEL 50081414625
WOLNOŚCI 53a, 42-595 SĄCZÓW

DZIAŁKA: **BOBROWNIKI.SĄCZÓW.1414** powierzchnia działki: **0.6218**
Id dz.: 240104_2.0005.1414 numer arkusza mapy: 8
Dokumenty: numer JR: G353
rodzaj: **Inny dokument** sygnatura(numer): **AWZ7/74**

WŁAŚCICIELE/WŁADAJĄCY działką: **1414**
UDZIAŁ: 1/4
KUŚ GRZEGORZ, rodzice: ZDZISŁAW IRENA
WOLNOŚCI 52, 42-595 SĄCZÓW
charakter stanu władania: współwłaściciel

UDZIAŁ: 3/4
KUŚ ZDZISŁAW, rodzice: WINCENTY WŁADYSŁAWA
WOLNOŚCI 52, 42-595 SĄCZÓW
charakter stanu władania: współwłaściciel

DZIAŁKA: **BOBROWNIKI.SĄCZÓW.1416** powierzchnia działki: **0.3794**
Id dz.: 240104_2.0005.1416 numer arkusza mapy: 8
Dokumenty: numer JR: G295
rodzaj: **Księga wieczysta** sygnatura(numer): **KW 25447**

WŁAŚCICIELE/WŁADAJĄCY działką: **1416**
UDZIAŁ WSPÓLNY: 1/2
MAŁŻENSTWO: charakter stanu władania: współwłaściciel

ZYGMUNT EDWARDA, rodzice: FRANCISZEK MAŁGORZATA
WOLNOŚCI 50, SĄCZÓW
ZYGMUNT PAWEŁ, rodzice: PAWEŁ WŁADYSŁAWA
WOLNOŚCI 50, SĄCZÓW

UDZIAŁ: 1/4

charakter stanu władania: współwłaściciel

POTOCKA ELŻBIETA, rodzice: PAWEŁ EDWARDA
ZWYCIĘSTWA 53, TĄPKOWICE

UDZIAŁ: 1/4

charakter stanu władania: współwłaściciel

POTOCKA MARLENA, rodzice: ZBIGNIEW ELŻBIETA
ZWYCIĘSTWA 53, TĄPKOWICE

DZIAŁKA: **BOBROWNIKI.SĄCZÓW.1418/2**

powierzchnia działki: **0.7357**

Id dz.: 240104_2.0005.1418/2

numer arkusza mapy:8

numer JR: G333

Dokumenty:

rodzaj: **Księga wieczysta**

sygnatura(numer): **KW 10987**

WŁAŚCICIELE/WŁADAJĄCY działką: **1418/2**

UDZIAŁ: 1/1

charakter stanu władania: właściciel

CZAPLA RAFAŁ ADAM, rodzice: ZDZISŁAW BARBARA, PESEL 81122411479
WOLNOŚCI 49, 42-595 SĄCZÓW

DZIAŁKA: **BOBROWNIKI.SĄCZÓW.1420/3**

powierzchnia działki: **0.0694**

Id dz.: 240104_2.0005.1420/3

numer arkusza mapy:8

numer JR: G16

Dokumenty:

rodzaj: **Księga wieczysta**

sygnatura(numer): **KW 26628**

WŁAŚCICIELE/WŁADAJĄCY działką: **1420/3**

UDZIAŁ: 1/2

charakter stanu władania: współwłaściciel

NOWAK RAFAŁ, rodzice: ZYGMUNT ELŻBIETA
GAŁCZYŃSKIEGO 17, 41-946 PIEKARY ŚLĄSKIE

UDZIAŁ: 1/2

charakter stanu władania: współwłaściciel

NOWAK MARIOLA, rodzice: ZYGMUNT ELŻBIETA, PESEL 81070217703
GAŁCZYŃSKIEGO 17, 41-946 PIEKARY ŚLĄSKIE

DZIAŁKA: **BOBROWNIKI.SĄCZÓW.1422**

powierzchnia działki: **0.3405**

Id dz.: 240104_2.0005.1422

numer arkusza mapy:8

numer JR: G285

Dokumenty:

rodzaj: **Inny dokument**

sygnatura(numer): **AWZ348/7**

WŁAŚCICIELE/WŁADAJĄCY działką: **1422**

UDZIAŁ WSPÓLNY: 1/1

charakter stanu władania: właściciel

MAŁŻEŃSTWO:

MAŁOTA MARIA, rodzice: JÓZEF ANNA

KOŚCIUSZKI 30, SĄCZÓW

MAŁOTA TADEUSZ, rodzice: JULIAN ANNA

KOŚCIUSZKI 30, SĄCZÓW

DZIAŁKA: **BOBROWNIKI.SĄCZÓW.1423**

powierzchnia działki: **0.3589**

Id dz.: 240104_2.0005.1423

numer arkusza mapy:8

numer JR: G286

WŁAŚCICIELE/WŁADAJĄCY działką: **1423**

UDZIAŁ: 1/1

charakter stanu władania: właściciel

TWARDOKĘS HELENA, rodzice: JULIAN ANNA

WOLNOŚCI 45, SĄCZÓW

DZIAŁKA: **BOBROWNIKI.SĄCZÓW.1424/2**

powierzchnia działki: **0.2484**

Id dz.: 240104_2.0005.1424/2

numer arkusza mapy:8

numer JR: G351

Dokumenty:

rodzaj: **Księga wieczysta**

sygnatura(numer): **KW 27908**

WŁAŚCICIELE/WŁADAJĄCY działką: **1424/2**

UDZIAŁ: 3/4

charakter stanu władania: **współwłaściciel**

TWARDOKĘS MARIANNA, rodzice: JAN WALERIA

WOLNOŚCI 44, 42-595 SĄCZÓW

UDZIAŁ: 1/4

charakter stanu władania: **współwłaściciel**

ZACHARZEWSKA TERESA, rodzice: JÓZEF MARIANNA

WOLNOŚCI 44, 42-595 SĄCZÓW

DZIAŁKA: **BOBROWNIKI.SĄCZÓW.1425/3**

powierzchnia działki: **0.2837**

Id dz.: 240104_2.0005.1425/3

numer arkusza mapy:8

numer JR: **G351**

Dokumenty:

rodzaj: **Inny dokument**

sygnatura(numer): **AWZ469/7**

rodzaj: **Księga wieczysta**

sygnatura(numer): **KW 27908**

WŁAŚCICIELE/WŁADAJĄCY działką: **1425/3**

UDZIAŁ: 3/4

charakter stanu władania: **współwłaściciel**

TWARDOKĘS MARIANNA, rodzice: JAN WALERIA

WOLNOŚCI 44, 42-595 SĄCZÓW

UDZIAŁ: 1/4

charakter stanu władania: **współwłaściciel**

ZACHARZEWSKA TERESA, rodzice: JÓZEF MARIANNA

WOLNOŚCI 44, 42-595 SĄCZÓW

DZIAŁKA: **BOBROWNIKI.SĄCZÓW.1463/2**

powierzchnia działki: **2.7718**

Id dz.: 240104_2.0005.1463/2

numer arkusza mapy:9

numer JR: **G380**

Dokumenty:

rodzaj: **Księga wieczysta**

sygnatura(numer): **KW 8467**

WŁAŚCICIELE/WŁADAJĄCY działką: **1463/2**

UDZIAŁ: 1/1

charakter stanu władania: **właściciel**

GARCZARZYK MAREK GRZEGORZ, rodzice: JERZY KRZYSTYNA, PESEL 59031517753

POCZTOWA 40, 42-595 SĄCZÓW

DZIAŁKA: **BOBROWNIKI.SĄCZÓW.1464/1**

powierzchnia działki: **0.1438**

Id dz.: 240104_2.0005.1464/1

numer arkusza mapy:9

numer JR: **G492**

Dokumenty:

rodzaj: **Księga wieczysta**

sygnatura(numer): **KW 15818**

WŁAŚCICIELE/WŁADAJĄCY działką: **1464/1**

UDZIAŁ: 1/6

charakter stanu władania: **współwłaściciel**

BIJAK ANETA, rodzice: HENRYK ZDZISŁAWA

WOLNOŚCI 29B, 42-595 SĄCZÓW

UDZIAŁ: 1/6

charakter stanu władania: **współwłaściciel**

BIJAK MARCIN, rodzice: HENRYK ZDZISŁAWA

WOLNOŚCI 43, 42-595 SĄCZÓW

UDZIAŁ: 2/3

charakter stanu władania: **współwłaściciel**

BIJAK HENRYK, rodzice: ANTONI GENOWEFA

WOLNOŚCI 29B, 42-595 SĄCZÓW

DZIAŁKA: **BOBROWNIKI.SĄCZÓW.1465/1**

powierzchnia działki: **0.2012**

Id dz.: 240104_2.0005.1465/1

numer arkusza mapy:9

numer JR: **G524**

WŁAŚCICIELE/WŁADAJĄCY działką: **1465/1**

UDZIAŁ: 1/1

charakter stanu władania: **właściciel**

SKARB PAŃSTWA

SĄCZEWSKIEGO 6, 42-500 BĘDZIN

UDZIAŁ: 1/1

charakter stanu władania: **użytkownik**

URZĄD GMINY W BOBROWNIKACH DROGI LOKALNE

GMINNA 8, 42-583 BOBROWNIKI

STAROSTWO POWIATOWE
W BĘDZINIE
WYDZIAŁ GEODEZJI
REFERAT EWIDENCJI GRUNTÓW
42-500 Będzin, ul. Sienkiewicza 17
tel. 032-368-07-61 do 62; fax 032-761-52-69

DZIAŁKA: **BOBROWNIKI.SĄCZÓW.1488**

Id dz.: 240104_2.0005.1488

numer arkusza mapy:9

powierzchnia działki: **0.5563**
numer JR: **G296**

Dokumenty:

rodzaj: **Inny dokument**

sygnatura(numer): **AWZ87/74**

WŁAŚCICIELE/WŁADAJĄCY działką: **1488**

UDZIAŁ WSPÓLNY: 1/1

charakter stanu władania: właściciel

MAŁŻEŃSTWO:

CZAPLA STEFANIA, rodzice: STANISŁAW MARIA

WOLNOŚCI 15, 42-595 SĄCZÓW

CZAPLA WŁADYSŁAW, rodzice: ANTONI ANTONINA

WOLNOŚCI 15, 42-595 SĄCZÓW

DZIAŁKA: **BOBROWNIKI.SĄCZÓW.1489/2**

Id dz.: 240104_2.0005.1489/2

numer arkusza mapy:9

powierzchnia działki: **0.1110**

numer JR: **G580**

WŁAŚCICIELE/WŁADAJĄCY działką: **1489/2**

UDZIAŁ: 1/1

charakter stanu władania: właściciel

GMINA BOBROWNIKI REGON:000531737

GMINNA 8, 42-583 BOBROWNIKI

DZIAŁKA: **BOBROWNIKI.SĄCZÓW.1489/3**

Id dz.: 240104_2.0005.1489/3

numer arkusza mapy:9

powierzchnia działki: **1.0748**

numer JR: **G517**

Dokumenty:

rodzaj: **Księga wieczysta**

sygnatura(numer): **KW 10701**

WŁAŚCICIELE/WŁADAJĄCY działką: **1489/3**

UDZIAŁ: 1/1

charakter stanu władania: właściciel

DULIK HALINA, rodzice: JÓZEF STANISŁAWA

WOLNOŚCI 20, SĄCZÓW

DZIAŁKA: **BOBROWNIKI.SĄCZÓW.1492**

Id dz.: 240104_2.0005.1492

numer arkusza mapy:9

powierzchnia działki: **0.2663**

numer JR: **G272**

Dokumenty:

rodzaj: **Inny dokument**

sygnatura(numer): **AWZ342/7**

WŁAŚCICIELE/WŁADAJĄCY działką: **1492**

UDZIAŁ WSPÓLNY: 1/1

charakter stanu władania: właściciel

MAŁŻEŃSTWO:

MAŁOTA STANISŁAWA, rodzice: STANISŁAW MARIANNA

WOLNOŚCI 18, SĄCZÓW

MAŁOTA ALOJZY, rodzice: MARIANNA

WOLNOŚCI 18, SĄCZÓW

DZIAŁKA: **BOBROWNIKI.SĄCZÓW.1493**

Id dz.: 240104_2.0005.1493

numer arkusza mapy:9

powierzchnia działki: **0.3975**

numer JR: **G264**

Dokumenty:

rodzaj: **Księga wieczysta**

sygnatura(numer): **KW 25937**

WŁAŚCICIELE/WŁADAJĄCY działką: **1493**

UDZIAŁ WSPÓLNY: 1/1

charakter stanu władania: właściciel

MAŁŻEŃSTWO:

RABUS ZDZISŁAWA, rodzice: FRANCISZEK JANINA

XXXLECIA PRL 6, SIEMONIA

RABUS STANISŁAW, rodzice: CZESŁAW HALINA

STAROSTWO POWIATOWE
w BĘDZINIE
WYDZIAŁ GEODEZJI
REFERAT EWIDENCJI GRUNTÓW

XXXLECIA PRL 6, SIEMONIA

DZIAŁKA: **BOBROWNIKI.SĄCZÓW.1494** 42-500 Będzin, ul. Krasickiego 17 powierzchnia działki: **0.3725**
Id dz.: 240104_2.0005.1494 numer arkusza mapy: 9 numer JR: **G258**

Dokumenty:

rodzaj: **Księga wieczysta** sygnatura(numer): **KW 15647**

WŁAŚCICIELE/WŁADAJĄCY działką: **1494**

UDZIAŁ WSPÓLNY: 1/1

charakter stanu władania: właściciel

MAŁŻEŃSTWO:

MAŁOTA ZOFIA, rodzice: STANISŁAW HELENA

WOLNOŚCI 15a, SĄCZÓW

MAŁOTA STANISŁAW, rodzice: JÓZEF STANISŁAWA

WOLNOŚCI 15a, SĄCZÓW

DZIAŁKA: **BOBROWNIKI.SĄCZÓW.1495/1**

Id dz.: 240104_2.0005.1495/1 numer arkusza mapy: 9 powierzchnia działki: **0.0794**
numer JR: **G539**

Dokumenty:

rodzaj: **Księga wieczysta** sygnatura(numer): **KW 22459**

WŁAŚCICIELE/WŁADAJĄCY działką: **1495/1**

UDZIAŁ WSPÓLNY: 1/1

charakter stanu władania: właściciel

MAŁŻEŃSTWO:

BUDEK KRYSZYNA, rodzice: TADEUSZ STANISŁAWA

WOLNOŚCI 12, SĄCZÓW

BUDEK MIROŚLAW, rodzice: JÓZEF MARIANNA

WOLNOŚCI 12, SĄCZÓW

DZIAŁKA: **BOBROWNIKI.SĄCZÓW.1495/2**

Id dz.: 240104_2.0005.1495/2 numer arkusza mapy: 9 powierzchnia działki: **0.2944**
numer JR: **G539**

Dokumenty:

rodzaj: **Księga wieczysta** sygnatura(numer): **KW 8339**

WŁAŚCICIELE/WŁADAJĄCY działką: **1495/2**

UDZIAŁ WSPÓLNY: 1/1

charakter stanu władania: właściciel

MAŁŻEŃSTWO:

BUDEK KRYSZYNA, rodzice: TADEUSZ STANISŁAWA

WOLNOŚCI 12, SĄCZÓW

BUDEK MIROŚLAW, rodzice: JÓZEF MARIANNA

WOLNOŚCI 12, SĄCZÓW

DZIAŁKA: **BOBROWNIKI.SĄCZÓW.1496/2**

Id dz.: 240104_2.0005.1496/2 numer arkusza mapy: 9 powierzchnia działki: **0.1208**
numer JR: **G673**

Dokumenty:

rodzaj: **Księga wieczysta** sygnatura(numer): **KW 21849**

WŁAŚCICIELE/WŁADAJĄCY działką: **1496/2**

UDZIAŁ WSPÓLNY: 1/1

charakter stanu władania: właściciel

MAŁŻEŃSTWO:

ROMIK PAWEŁ, rodzice: HENRYK MIECZYŚLAWA, PESEL 67031514595

KOŚCIUSZKI 128, 42-582 ROGOŹNIK poczta: KOŚCISZKI

ROMIK KATARZYNA, rodzice: JÓZEF TERESA, PESEL 67032710983

KOŚCIUSZKI 128, 42-582 ROGOŹNIK poczta: KOŚCISZKI

DZIAŁKA: **BOBROWNIKI.SĄCZÓW.1496/3**

Id dz.: 240104_2.0005.1496/3 numer arkusza mapy: 9 powierzchnia działki: **0.3230**
numer JR: **G301**

Strona: 9

Z UP. STAROSTY BĘDZIŃSKIEGO

Magdalena Mirska
p.o. KIEROWNIK
Referatu Ewidencji Gruntów
1 0 CZE. 2009

STAROSTWO POWIATOWE

w BĘDZINIE

WYDZIAŁ GEODEZJI

REFERAT EWIDENCJI GRUNTÓW

42-500 Będzin, ul. Arasickiego 17

tel. 033-360-07-61 do 62; fax 033-741-52-09

Dokumenty:

rodzaj: **Księga wieczysta**

WŁAŚCICIELE/WŁADAJĄCY działką: 1496/5

UDZIAŁ: 1/1

MUC GRAŻYNA, rodzice: WŁADYSŁAWA

WOLNOŚCI 16, 42-595 SĄCZÓW

charakter stanu władania: właściciel

DZIAŁKA: BOBROWNIKI.SĄCZÓW.1497/5

Id dz.: 240104_2.0005.1497/5

numer arkusza mapy:9

powierzchnia działki: **0.3475**

numer JR: **G427**

Dokumenty:

rodzaj: **Księga wieczysta**

sygnatura(numer): **KW 8882**

WŁAŚCICIELE/WŁADAJĄCY działką: 1497/5

UDZIAŁ: 1/1

JAKUBCZYK MAGDA, rodzice: STANISŁAW TERESA, PESEL 69050314642

MICKIEWICZA 13 m.11, 41-100 SIEMIANOWICE ŚLĄSKIE

charakter stanu władania: właściciel

DZIAŁKA: BOBROWNIKI.SĄCZÓW.1497/6

Id dz.: 240104_2.0005.1497/6

numer arkusza mapy:9

powierzchnia działki: **0.0791**

numer JR: **G479**

WŁAŚCICIELE/WŁADAJĄCY działką: 1497/6

UDZIAŁ WSPÓLNY: 1/1

MAŁŻEŃSTWO:

charakter stanu władania: właściciel

GWÓŹDŹ JANINA, rodzice: EUGENIUSZ STANISŁAWA

WOLNOŚCI 23, SĄCZÓW

GWÓŹDŹ STANISŁAW, rodzice: WINCENTY STANISŁAWA

WOLNOŚCI 23, SĄCZÓW

DZIAŁKA: BOBROWNIKI.SĄCZÓW.1497/7

Id dz.: 240104_2.0005.1497/7

numer arkusza mapy:9

powierzchnia działki: **0.0409**

numer JR: **G587**

Dokumenty:

rodzaj: **Księga wieczysta**

sygnatura(numer): **KW 15823**

WŁAŚCICIELE/WŁADAJĄCY działką: 1497/7

UDZIAŁ WSPÓLNY: 1/1

MAŁŻEŃSTWO:

charakter stanu władania: właściciel

GWÓŹDŹ AGATA, rodzice: HENRYK HELENA

WOLNOŚCI 23a, SĄCZÓW

GWÓŹDŹ KRZYSZTOF, rodzice: STANISŁAW JANINA

WOLNOŚCI 23a, SĄCZÓW

DZIAŁKA: BOBROWNIKI.SĄCZÓW.1497/8

Id dz.: 240104_2.0005.1497/8

numer arkusza mapy:9

powierzchnia działki: **0.0454**

numer JR: **G488**

Dokumenty:

rodzaj: **Księga wieczysta**

sygnatura(numer): **KW 13080**

WŁAŚCICIELE/WŁADAJĄCY działką: 1497/8

UDZIAŁ WSPÓLNY: 1/1

MAŁŻEŃSTWO:

charakter stanu władania: właściciel

STANIK ZYGMUNT, rodzice: JÓZEF ALFREDA, PESEL 50041207658

WOLNOŚCI 53a, 42-595 SĄCZÓW

STANIK KRZYSZYNA, rodzice: MIECZYSLAW JANINA, PESEL 50081414625

WOLNOŚCI 53a, 42-595 SĄCZÓW

DZIAŁKA: BOBROWNIKI.SĄCZÓW.1498/1

Id dz.: 240104_2.0005.1498/1

numer arkusza mapy:9

powierzchnia działki: **0.0123**

numer JR: **G644**

Strona: 10

Z UP. STAROSTY BĘDZIŃSKIEGO

Magdalena Mirska
p.o. KIEROWNIK
Referatu Ewidencji Gruntów

10 CZE. 2009

STAROSTWO POWIATOWE

w BĘDZINIE

WYDZIAŁ GEODEZJI**REFERAT EWIDENCJI GRUNTÓW**42-500 Będzin, ul. Kromakowska 17
tel. 032-368-07-61 do 69; fax 032-761-52-69

WŁAŚCICIELE/WŁADAJĄCY działką: 1498/1

UDZIAŁ: 1/1

POWIAT BĘDZIŃSKI

SĄCZEWSKIEGO 6, 41-500 BĘDZIN

UDZIAŁ: 1/1

POWIATOWY ZARZĄD DRÓG W BĘDZINIE REGON:276287370

WĘGRODA 59, 42-582 ROGOŹNIK

charakter stanu władania: trwały zarząd

DZIAŁKA: BOBROWNIKI.SĄCZÓW.1498/2

Id dz.: 240104_2.0005.1498/2

numer arkusza mapy:9

powierzchnia działki: **0.7300**numer JR: **G644**

WŁAŚCICIELE/WŁADAJĄCY działką: 1498/2

UDZIAŁ: 1/1

POWIAT BĘDZIŃSKI

SĄCZEWSKIEGO 6, 41-500 BĘDZIN

UDZIAŁ: 1/1

POWIATOWY ZARZĄD DRÓG W BĘDZINIE REGON:276287370

WĘGRODA 59, 42-582 ROGOŹNIK

charakter stanu władania: trwały zarząd

DZIAŁKA: BOBROWNIKI.SĄCZÓW.1499

Id dz.: 240104_2.0005.1499

numer arkusza mapy:9

powierzchnia działki: **0.8476**numer JR: **G380**

Dokumenty:

rodzaj: **Księga wieczysta**sygnatura(numer): **KW 15238**

WŁAŚCICIELE/WŁADAJĄCY działką: 1499

UDZIAŁ: 1/1

GARCZARCZYK MAREK GRZEGORZ,

rodzice: JERZY KRYSZYNA,

charakter stanu władania: właściciel

PESEL 59031517753

POCZTOWA 40, 42-595 SĄCZÓW

DZIAŁKA: BOBROWNIKI.SĄCZÓW.1500/5

Id dz.: 240104_2.0005.1500/5

numer arkusza mapy:9

powierzchnia działki: **0.2308**numer JR: **G298**

Dokumenty:

rodzaj: **Inny dokument**sygnatura(numer): **AWZ406/74**

WŁAŚCICIELE/WŁADAJĄCY działką: 1500/5

UDZIAŁ: 1/2

KUŁACH MARIANNA,

rodzice: WŁADYSŁAW FILOMENA,

PESEL 52042617607

charakter stanu władania: współwłaściciel

POCZTOWA 45, 42-595 SĄCZÓW

UDZIAŁ: 1/2

PIEKARSKI KRZYSZTOF,

rodzice: WŁADYSŁAW FILOMENA

charakter stanu władania: współwłaściciel

ZACISZE 20, 42-582 ROGOŹNIK

DZIAŁKA: BOBROWNIKI.SĄCZÓW.1501/5

Id dz.: 240104_2.0005.1501/5

numer arkusza mapy:9

powierzchnia działki: **0.2296**numer JR: **G380**

Dokumenty:

rodzaj: **Księga wieczysta**sygnatura(numer): **KW 15238**

WŁAŚCICIELE/WŁADAJĄCY działką: 1501/5

UDZIAŁ: 1/1

GARCZARCZYK MAREK GRZEGORZ,

rodzice: JERZY KRYSZYNA,

charakter stanu władania: właściciel

PESEL 59031517753

POCZTOWA 40, 42-595 SĄCZÓW

DZIAŁKA: BOBROWNIKI.SĄCZÓW.1503

Id dz.: 240104_2.0005.1503

numer arkusza mapy:9

powierzchnia działki: **0.1657**numer JR: **G384**

Dokumenty:

rodzaj: **Inny dokument**sygnatura(numer): **AWZ359/74**

WŁAŚCICIELE/WŁADAJĄCY działką: 1503

STAROSTWO POWIATOWE

w BĘDZINIE

WYDZIAŁ GEODEZJI**REFERAT EWIDENCJI GRUNTÓW**

42-500 Będzin, ul. Krasickiego 17

tel. 032-368-07-61 do 62; fax 032-761-52-69

UDZIAŁ WSPÓLNY: 1/1
MAŁŻEŃSTWO:

charakter stanu władania: właściciel

MUSIAŁ FILIPINA, rodzice: FILIP BRONISŁAWA

WOLNOŚCI 41, SĄCZÓW

MUSIAŁ WIKTOR, rodzice: SZYMON FRANCISZKA

WOLNOŚCI 41, SĄCZÓW

DZIAŁKA: BOBROWNIKI.SĄCZÓW.1505/1powierzchnia działki: **0.2471**

Id dz.: 240104_2.0005.1505/1

numer arkusza mapy:9

numer JR: **G563**

Dokumenty:

rodzaj: **Księga wieczysta**sygnatura(numer): **KW 10833**WŁAŚCICIELE/WŁADAJĄCY działką: **1505/1**

UDZIAŁ: 1/1

charakter stanu władania: właściciel

KOZALA ARLETA, rodzice: HENRYK HELENA

OŚ.KOSMONAUTÓW 8 m.57, POZNAŃ-STARE MIASTO

DZIAŁKA: BOBROWNIKI.SĄCZÓW.1506/1powierzchnia działki: **0.5686**

Id dz.: 240104_2.0005.1506/1

numer arkusza mapy:9

numer JR: **G366**

Dokumenty:

rodzaj: **Księga wieczysta**sygnatura(numer): **KW 9899**WŁAŚCICIELE/WŁADAJĄCY działką: **1506/1**

UDZIAŁ WSPÓLNY: 1/1

charakter stanu władania: właściciel

MAŁŻEŃSTWO:

PAWEŁCZYK STANISŁAWA, rodzice: STANISŁAW WŁADYSŁAWA

WOLNOŚCI 40, SĄCZÓW

PAWEŁCZYK STANISŁAW, rodzice: KAZIMIERZ STANISŁAWA

WOLNOŚCI 40, SĄCZÓW

DZIAŁKA: BOBROWNIKI.SĄCZÓW.1509powierzchnia działki: **0.7882**

Id dz.: 240104_2.0005.1509

numer arkusza mapy:9

numer JR: **G283**

Dokumenty:

rodzaj: **Księga wieczysta**sygnatura(numer): **KW 9246**WŁAŚCICIELE/WŁADAJĄCY działką: **1509**

UDZIAŁ: 1/2

charakter stanu władania: współwłaściciel

KAMIŃSKI ZBIGNIEW, rodzice: ANTONI BOGUMIŁA

WOLNOŚCI 39, SĄCZÓW

UDZIAŁ: 1/2

charakter stanu władania: współwłaściciel

KAMIŃSKI LESZEK, rodzice: ANTONI BOGUMIŁA

WOLNOŚCI 39, SĄCZÓW

DZIAŁKA: BOBROWNIKI.SĄCZÓW.1510/1powierzchnia działki: **0.4459**

Id dz.: 240104_2.0005.1510/1

numer arkusza mapy:9

numer JR: **G447**

Dokumenty:

rodzaj: **Księga wieczysta**sygnatura(numer): **KW 8501**WŁAŚCICIELE/WŁADAJĄCY działką: **1510/1**

UDZIAŁ WSPÓLNY: 1/1

charakter stanu władania: właściciel

MAŁŻEŃSTWO:

KUCHTA SŁAWOMIR, rodzice: EUGENIUSZ JANINA

WOLNOŚCI 37, 42-595 SĄCZÓW

KUCHTA HANNA, rodzice: LUCJAN DANIELA, PESEL 66012702464

WOLNOŚCI 37, 42-595 SĄCZÓW

Z UP. STAROSTY BĘDZIŃSKIEGO*Magdalena Mirska*

p.o. KIEROWNIK

Referatu Ewidencji Gruntów

10.07.2000

STAROSTWO POWIATOWE
w BEDZINIE
WYDZIAŁ GEODEZJI

WYKAZ EVIDENCJI GRUNTÓW
42-500 Bedzin, ul. Krasickiego 17
numer arkusza mapy: 9
tel. 032-368-07-01 i 02; fax 032-761-52-69

DZIAŁKA: **BOBROWNIKI.SĄCZÓW.1511** powierzchnia działki: **0.2802**

Id dz.: 240104_2.0005.1511

numer JR: **G447**

Dokumenty:

rodzaj: **Inny dokument**

sygnatura(numer): **AWZ513/7**

WŁAŚCICIELE/WŁADAJĄCY działką: **1511**

UDZIAŁ WSPÓLNY: 1/1

charakter stanu władania: **właściciel**

MAŁŻENSTWO:

KUCHTA SŁAWOMIR, rodzice: EUGENIUSZ JANINA

WOLNOŚCI 37, 42-595 SĄCZÓW

KUCHTA HANNA, rodzice: LUCJAN DANIELA, PESEL 66012702464

WOLNOŚCI 37, 42-595 SĄCZÓW

DZIAŁKA: **BOBROWNIKI.SĄCZÓW.1512** powierzchnia działki: **0.9719**

Id dz.: 240104_2.0005.1512

numer arkusza mapy: 9

numer JR: **G495**

Dokumenty:

rodzaj: **Inny dokument**

sygnatura(numer): **AWZ329/79**

WŁAŚCICIELE/WŁADAJĄCY działką: **1512**

UDZIAŁ: 1/4

charakter stanu władania: **współwłaściciel**

ZARYCHTA MARIA, rodzice: JÓZEFA

30 LECIA PRL 19, SIEMONIA

UDZIAŁ: 3/8

charakter stanu władania: **współwłaściciel**

MAŁOTA MIECZYŚLAW, rodzice: RYSZARD JÓZEFA

WOLNOŚCI 33, 42-595 SĄCZÓW

UDZIAŁ: 3/8

charakter stanu władania: **współwłaściciel**

PRZYBYŁEK ROZALIA, rodzice: RYSZARD JÓZEFA

KOŚCIUSZKI 25, 42-582 ROGOŹNIK

DZIAŁKA: **BOBROWNIKI.SĄCZÓW.1513** powierzchnia działki: **0.7503**

Id dz.: 240104_2.0005.1513

numer arkusza mapy: 9

numer JR: **G263**

Dokumenty:

rodzaj: **Inny dokument**

sygnatura(numer): **AWZ355/74**

WŁAŚCICIELE/WŁADAJĄCY działką: **1513**

UDZIAŁ: 1/8

charakter stanu władania: **współwłaściciel**

ZARYCHTA MARIA, rodzice: JÓZEFA

30 LECIA PRL 19, SIEMONIA

UDZIAŁ: 7/16

charakter stanu władania: **współwłaściciel**

MAŁOTA MIECZYŚLAW, rodzice: RYSZARD JÓZEFA

WOLNOŚCI 33, 42-595 SĄCZÓW

UDZIAŁ: 7/16

charakter stanu władania: **współwłaściciel**

PRZYBYŁEK ROZALIA, rodzice: RYSZARD JÓZEFA

KOŚCIUSZKI 25, 42-582 ROGOŹNIK

DZIAŁKA: **BOBROWNIKI.SĄCZÓW.1517/2** powierzchnia działki: **2.8688**

Id dz.: 240104_2.0005.1517/2

numer arkusza mapy: 9

numer JR: **G263**

Dokumenty:

rodzaj: **Księga wieczysta**

sygnatura(numer): **KW 15798**

WŁAŚCICIELE/WŁADAJĄCY działką: **1517/2**

UDZIAŁ: 1/8

charakter stanu władania: **współwłaściciel**

ZARYCHTA MARIA, rodzice: JÓZEFA

30 LECIA PRL 19, SIEMONIA

UDZIAŁ: 7/16

charakter stanu władania: **współwłaściciel**

MAŁOTA MIECZYŚLAW, rodzice: RYSZARD JÓZEFA

STAROSTWO POWIATOWE

w BĘDZINIE

WYDZIAŁ GEODEZJI

REFERAT EWIDENCJI GRUNTÓW

42-500 Będzin, ul. Kaszubska 17

tel. 033-761-82-00; fax 033-761-82-09

WOLNOŚCI 33, 42-595 SĄCZÓW

UDZIAŁ: 7/16

PRZYBYŁEK ROZALIA,

rodzice: RYSZARD JÓZEF

KOŚCIUSZKI 25, 42-582 ROGOŹNIK

DZIAŁKA: **BOBROWNIKI.SĄCZÓW.1518**

powierzchnia działki: **0.9236**

Id dz.: 240104_2.0005.1518

numer arkusza mapy:9

numer JR: **G348**

Dokumenty:

rodzaj: **Księga wieczysta**

sygnatura(numer): **KW 16239**

WŁAŚCICIELE/WŁADAJĄCY działką: **1518**

UDZIAŁ WSPÓLNY: 1/1

charakter stanu władania: właściciel

MAŁŻEŃSTWO:

GAJDZIŃSKA BARBARA EWA, rodzice: JERZY KRYSZYNA

WOLNOŚCI 31A, 42-595 SĄCZÓW

GAJDZIŃSKI WOJCIECH, rodzice: NAZARIUSZ MARIA

WOLNOŚCI 42, 42-595 SĄCZÓW

DZIAŁKA: **BOBROWNIKI.SĄCZÓW.1520/1**

powierzchnia działki: **0.5523**

Id dz.: 240104_2.0005.1520/1

numer arkusza mapy:9

numer JR: **G513**

Dokumenty:

rodzaj: **Księga wieczysta**

sygnatura(numer): **KW 12932**

WŁAŚCICIELE/WŁADAJĄCY działką: **1520/1**

UDZIAŁ: 1/1

charakter stanu władania: właściciel

KUBINEK HALINA, rodzice: STEFAN EUGENIA

WOLNOŚCI 31A, 42-595 SĄCZÓW

DZIAŁKA: **BOBROWNIKI.SĄCZÓW.1521/1**

powierzchnia działki: **0.4851**

Id dz.: 240104_2.0005.1521/1

numer arkusza mapy:9

numer JR: **G304**

Dokumenty:

rodzaj: **Księga wieczysta**

sygnatura(numer): **KW 21493**

WŁAŚCICIELE/WŁADAJĄCY działką: **1521/1**

UDZIAŁ WSPÓLNY: 1/1

charakter stanu władania: właściciel

MAŁŻEŃSTWO:

WYPARŁO IRENA, rodzice: STANISŁAW MIECZYŚLAWA

WOLNOŚCI 30, 42-595 SĄCZÓW

WYPARŁO ROMUALD, rodzice: FRANCISZEK JANINA

WOLNOŚCI 30, 42-595 SĄCZÓW

DZIAŁKA: **BOBROWNIKI.SĄCZÓW.1522**

powierzchnia działki: **0.4726**

Id dz.: 240104_2.0005.1522

numer arkusza mapy:9

numer JR: **G304**

Dokumenty:

rodzaj: **Księga wieczysta**

sygnatura(numer): **KW 6212**

WŁAŚCICIELE/WŁADAJĄCY działką: **1522**

UDZIAŁ WSPÓLNY: 1/1

charakter stanu władania: właściciel

MAŁŻEŃSTWO:

WYPARŁO IRENA, rodzice: STANISŁAW MIECZYŚLAWA

WOLNOŚCI 30, 42-595 SĄCZÓW

WYPARŁO ROMUALD, rodzice: FRANCISZEK JANINA

WOLNOŚCI 30, 42-595 SĄCZÓW

DZIAŁKA: **BOBROWNIKI.SĄCZÓW.1523/2**

powierzchnia działki: **0.1790**

Id dz.: 240104_2.0005.1523/2

numer arkusza mapy:9

numer JR: **G334**

Z UP. STAROSTY BĘDZIŃSKIEGO

Magdalena Mińska
p.o. KIEROWNIK
Referatu Ewidencji Gruntów

10 CZE 2009

Dokumenty:

rodzaj: **Księga wieczysta**

sygnatura(numer): **KW 15064**

WŁAŚCICIELE/WŁADAJĄCY działką: **1523/2**

UDZIAŁ WSPÓLNY: 1/1

MAŁŻEŃSTWO:

charakter stanu władania: właściciel

GWÓDZDŹ IWONA, rodzice: MARIAN BRONISŁAWA

WOLNOŚCI 29, SĄCZÓW

GWÓDZDŹ TOMASZ, rodzice: EDWARD DANUTA

WOLNOŚCI 29, SĄCZÓW

DZIAŁKA: **BOBROWNIKI.SĄCZÓW.1523/3**

powierzchnia działki: **0.1157**

Id dz.: 240104_2.0005.1523/3

numer arkusza mapy:9

numer JR: **G334**

Dokumenty:

rodzaj: **Księga wieczysta**

sygnatura(numer): **KW 15064**

WŁAŚCICIELE/WŁADAJĄCY działką: **1523/3**

UDZIAŁ WSPÓLNY: 1/1

MAŁŻEŃSTWO:

charakter stanu władania: właściciel

GWÓDZDŹ IWONA, rodzice: MARIAN BRONISŁAWA

WOLNOŚCI 29, SĄCZÓW

GWÓDZDŹ TOMASZ, rodzice: EDWARD DANUTA

WOLNOŚCI 29, SĄCZÓW

DZIAŁKA: **BOBROWNIKI.SĄCZÓW.1524**

powierzchnia działki: **0.3169**

Id dz.: 240104_2.0005.1524

numer arkusza mapy:9

numer JR: **G550**

Dokumenty:

rodzaj: **Inny dokument**

sygnatura(numer): **NS733/90**

WŁAŚCICIELE/WŁADAJĄCY działką: **1524**

UDZIAŁ: 1/2

charakter stanu władania: współwłaściciel

ŁUKASIK ELŻBIETA, rodzice: JANINA, PESEL 57030106987

SOBIESKIEGO 256, 42-580 WOJKOWICE

UDZIAŁ: 1/2

charakter stanu władania: współwłaściciel

ŁUKASIK MARIA, rodzice: JANINA, PESEL 49062302808

NAD KANAŁEM 34c m.11, 41-800 ZABRZE

DZIAŁKA: **BOBROWNIKI.SĄCZÓW.1525**

powierzchnia działki: **0.1220**

Id dz.: 240104_2.0005.1525

numer arkusza mapy:9

numer JR: **G524**

WŁAŚCICIELE/WŁADAJĄCY działką: **1525**

UDZIAŁ: 1/1

charakter stanu władania: właściciel

SKARB PAŃSTWA

SĄCZEWSKIEGO 6, 42-500 BĘDZIN

UDZIAŁ: 1/1

charakter stanu władania: użytkownik

URZĄD GMINY W BOBROWNIKACH DROGI LOKALNE

GMINNA 8, 42-583 BOBROWNIKI

DZIAŁKA: **BOBROWNIKI.SĄCZÓW.1526**

powierzchnia działki: **1.1291**

Id dz.: 240104_2.0005.1526

numer arkusza mapy:9

numer JR: **G262**

Dokumenty:

rodzaj: **Księga wieczysta**

sygnatura(numer): **KW 14039**

WŁAŚCICIELE/WŁADAJĄCY działką: **1526**

UDZIAŁ WSPÓLNY: 1/1

MAŁŻEŃSTWO:

charakter stanu władania: właściciel

ŁASZCZYK ADAM, rodzice: STANISŁAW MARIANNA

WOLNOŚCI 28, SĄCZÓW
ŁASZCZYK EWA, rodzice: DANIEL WERONIKA
WOLNOŚCI 28, SĄCZÓW

STAROSTWO POWIATOWE
w BĘDZINIE
WYDZIAŁ GEODEZJI
REFERAT EWIDENCJI GRUNTÓW
42-500 Będzin, ul. Krasińskiego 17
Tel. 032-366-07-61 do 69; Fax 032-761-52-69

DZIAŁKA: **BOBROWNIKI.SĄCZÓW.1527**

powierzchnia działki: **1.1217**

Id dz.: 240104_2.0005.1527

numer arkusza mapy:9

numer JR: **G266**

Dokumenty:

rodzaj: **Księga wieczysta**

sygnatura(numer): **KW 6948**

WŁAŚCICIELE/WŁADAJĄCY działką: **1527**

UDZIAŁ WSPÓLNY: 1/1

charakter stanu władania: właściciel

MAŁŻEŃSTWO:

KRUK PIOTR, rodzice: EUGENIUSZ JANINA

WOLNOŚCI 27, SĄCZÓW

KRUK JOANNA, rodzice: RYSZARD SELWINA

WOLNOŚCI 27, SĄCZÓW

DZIAŁKA: **BOBROWNIKI.SĄCZÓW.1528**

powierzchnia działki: **0.7865**

Id dz.: 240104_2.0005.1528

numer arkusza mapy:9

numer JR: **G588**

Dokumenty:

rodzaj: **Księga wieczysta**

sygnatura(numer): **KW 15827**

WŁAŚCICIELE/WŁADAJĄCY działką: **1528**

UDZIAŁ: 1/1

charakter stanu władania: właściciel

MAKUŁA ZBIGNIEW, rodzice: LUDWIK HENRYKA, PESEL 72100903457

WOLNOŚCI 26, 42-595 SĄCZÓW

DZIAŁKA: **BOBROWNIKI.SĄCZÓW.1529**

powierzchnia działki: **0.7148**

Id dz.: 240104_2.0005.1529

numer arkusza mapy:9

numer JR: **G343**

Dokumenty:

rodzaj: **Księga wieczysta**

sygnatura(numer): **KW 14673**

WŁAŚCICIELE/WŁADAJĄCY działką: **1529**

UDZIAŁ WSPÓLNY: 1/1

charakter stanu władania: właściciel

MAŁŻEŃSTWO:

BUDEK FELICJA, rodzice: JAN ANNA

WOLNOŚCI 25a, SĄCZÓW

BUDEK FRANCISZEK, rodzice: JOZEF ROZALIA

WOLNOŚCI 25a, SĄCZÓW

DZIAŁKA: **BOBROWNIKI.SĄCZÓW.1530/2**

powierzchnia działki: **0.3721**

Id dz.: 240104_2.0005.1530/2

numer arkusza mapy:9

numer JR: **G430**

Dokumenty:

rodzaj: **Księga wieczysta**

sygnatura(numer): **KW 901**

WŁAŚCICIELE/WŁADAJĄCY działką: **1530/2**

UDZIAŁ WSPÓLNY: 1/1

charakter stanu władania: właściciel

MAŁŻEŃSTWO:

OLSZÓWKA CECYLIA, rodzice: JANINA

WOLNOŚCI 25, 42-595 SĄCZÓW

OLSZÓWKA JERZY, rodzice: EUGENIUSZ FILOMENA

WOLNOŚCI 25, 42-595 SĄCZÓW

DZIAŁKA: **BOBROWNIKI.SĄCZÓW.1531**

powierzchnia działki: **0.5976**

Id dz.: 240104_2.0005.1531

numer arkusza mapy:9

numer JR: **G260**

Dokumenty:

rodzaj: **Księga wieczysta**

sygnatura(numer): **KW 124**

WŁAŚCICIELE/WŁADAJĄCY działką: **1531**

UDZIAŁ: 1/1

charakter stanu władania: **właściciel**

GÓRA JOLANTA, rodzice: EDWARD TERESA

WOLNOŚCI 24, 42-595 SĄCZÓW

DZIAŁKA: **BOBROWNIKI.SĄCZÓW.1532**

powierzchnia działki: **0.5701**

Id dz.: 240104_2.0005.1532

numer arkusza mapy:9

numer JR: **G387**

Dokumenty:

rodzaj: **Inny dokument**

sygnatura(numer): **AWZ139/74**

WŁAŚCICIELE/WŁADAJĄCY działką: **1532**

UDZIAŁ: 1/1

charakter stanu władania: **właściciel**

GWÓDŹ STANISŁAWA, rodzice: TOMASZ ELŻBIETA

WOLNOŚCI 23, SĄCZÓW

DZIAŁKA: **BOBROWNIKI.SĄCZÓW.1533/1**

powierzchnia działki: **0.3319**

Id dz.: 240104_2.0005.1533/1

numer arkusza mapy:9

numer JR: **G502**

Dokumenty:

rodzaj: **Inny dokument**

sygnatura(numer): **AWZ276/80**

WŁAŚCICIELE/WŁADAJĄCY działką: **1533/1**

UDZIAŁ: 1/1

charakter stanu władania: **właściciel**

ZABIEGAŁA ANDRZEJ, rodzice: EDWARD HELENA

MICKIEWICZA 27, DOBIESZOWICE

DZIAŁKA: **BOBROWNIKI.SĄCZÓW.1534/2**

powierzchnia działki: **0.9660**

Id dz.: 240104_2.0005.1534/2

numer arkusza mapy:9

numer JR: **G288**

Dokumenty:

rodzaj: **Księga wieczysta**

sygnatura(numer): **KW 16362**

WŁAŚCICIELE/WŁADAJĄCY działką: **1534/2**

UDZIAŁ: 1/1

charakter stanu władania: **właściciel**

SITKO EWA, rodzice: HENRYK ZOFIA, PESEL 78032501129

WOLNOŚCI 22, 42-595 SĄCZÓW

DZIAŁKA: **BOBROWNIKI.SĄCZÓW.1536/1**

powierzchnia działki: **0.6212**

Id dz.: 240104_2.0005.1536/1

numer arkusza mapy:9

numer JR: **G266**

Dokumenty:

rodzaj: **Księga wieczysta**

sygnatura(numer): **KW 6948**

WŁAŚCICIELE/WŁADAJĄCY działką: **1536/1**

UDZIAŁ WSPÓLNY: 1/1

charakter stanu władania: **właściciel**

MAŁŻEŃSTWO:

KRUK PIOTR, rodzice: EUGENIUSZ JANINA

WOLNOŚCI 27, SĄCZÓW

KRUK JOANNA, rodzice: RYSZARD SELWINA

WOLNOŚCI 27, SĄCZÓW

DZIAŁKA: **BOBROWNIKI.SĄCZÓW.1537/1**

powierzchnia działki: **0.3454**

Id dz.: 240104_2.0005.1537/1

numer arkusza mapy:9

numer JR: **G389**

Dokumenty:

rodzaj: **Księga wieczysta**

sygnatura(numer): **KW 23095**

WŁAŚCICIELE/WŁADAJĄCY działką: **1537/1**

UDZIAŁ WSPÓLNY: 1/1

charakter stanu władania: **właściciel**

MAŁŻEŃSTWO:

GARCZARCZYK ŁUCJA, rodzice: FRANCISZEK BRONISŁAWA, PESEL 48031403821

WOLNOŚCI 21, 42-595 SĄCZÓW
GARCZARCZYK CZESŁAW, rodzice: STANISŁAW JUSTYNA, PESEL 47062503373
WOLNOŚCI 21, 42-595 SĄCZÓW

DZIAŁKA: **BOBROWNIKI.SĄCZÓW.1538** powierzchnia działki: **0.5896**
Id dz.: 240104_2.0005.1538 numer arkusza mapy:9 numer JR: **G579**

Dokumenty:

rodzaj: **Księga wieczysta** sygnatura(numer): **KW 13759**

WŁAŚCICIELE/WŁADAJĄCY działką: **1538**

UDZIAŁ WSPÓLNY: 1/1 charakter stanu władania: właściciel
MAŁŻEŃSTWO:

WADYL MARIA, rodzice: JÓZEF STANISŁAWA
WOLNOŚCI 20, SĄCZÓW
WADYL JERZY, rodzice: ANTONI BARBARA
WOLNOŚCI 20, SĄCZÓW

DZIAŁKA: **BOBROWNIKI.SĄCZÓW.1539** powierzchnia działki: **0.2588**
Id dz.: 240104_2.0005.1539 numer arkusza mapy:9 numer JR: **G272**

Dokumenty:

rodzaj: **Inny dokument** sygnatura(numer): **AWZ342/7**

WŁAŚCICIELE/WŁADAJĄCY działką: **1539**

UDZIAŁ WSPÓLNY: 1/1 charakter stanu władania: właściciel
MAŁŻEŃSTWO:

MAŁOTA STANISŁAWA, rodzice: STANISŁAW MARIANNA
WOLNOŚCI 18, SĄCZÓW
MAŁOTA ALOJZY, rodzice: MARIANNA
WOLNOŚCI 18, SĄCZÓW

DZIAŁKA: **BOBROWNIKI.SĄCZÓW.1540** powierzchnia działki: **0.4838**
Id dz.: 240104_2.0005.1540 numer arkusza mapy:9 numer JR: **G259**

Dokumenty:

rodzaj: **Księga wieczysta** sygnatura(numer): **KW 34629**

WŁAŚCICIELE/WŁADAJĄCY działką: **1540**

UDZIAŁ WSPÓLNY: 1/2 charakter stanu władania: współwłaściciel
MAŁŻEŃSTWO:

PUZA BOGUSŁAWA, rodzice: STANISŁAW NATALIA
GEN. MACZKA 11, TĄPKOWICE
PUZA ADAM, rodzice: JÓZEF FRANCISZKA
GEN. MACZKA 11, TĄPKOWICE

UDZIAŁ: 1/2 charakter stanu władania: współwłaściciel
SKARB PAŃSTWA
SĄCZEWSKIEGO 6, 42-500 BĘDZIN

DZIAŁKA: **BOBROWNIKI.SĄCZÓW.1541/2** powierzchnia działki: **0.3747**
Id dz.: 240104_2.0005.1541/2 numer arkusza mapy:9 numer JR: **G342**

WŁAŚCICIELE/WŁADAJĄCY działką: **1541/2**

UDZIAŁ: 1/1 charakter stanu władania: właściciel

DRÓŻDŻ SERAFINA, rodzice: STANISŁAW JÓZEFA
SZOSOWA 31, 42-575 STRZYŻOWICE

DZIAŁKA: **BOBROWNIKI.SĄCZÓW.1541/3** powierzchnia działki: **0.1205**
Id dz.: 240104_2.0005.1541/3 numer arkusza mapy:9 numer JR: **G342**

STAROSTWO POWIATOWE

w BĘDZINIE

WYDZIAŁ GEODEZJI

REFERAT Ewidencji Gruntów

42-500 Będzin, ul. Krasickiego 17

tel. 032-368-07-61 do 62; fax 032-761-52-69

WŁAŚCICIELE/WŁADAJĄCY działką: 1541/3

UDZIAŁ: 1/1

DRÓZDŹ SERAFINA, rodzice: STANISŁAW JÓZEFA

SZOSOWA 31, 42-575 STRZYŻOWICE

DZIAŁKA: **BOBROWNIKI.SĄCZÓW.1545**

powierzchnia działki: **0.1217**

Id dz.: 240104_2.0005.1545

numer arkusza mapy:10

numer JR: **G462**

WŁAŚCICIELE/WŁADAJĄCY działką: 1545

UDZIAŁ: 5/40

charakter stanu władania: współwłaściciel

GWÓZDŹ HELENA, rodzice: JÓZEF STANISŁAWA

OGRODOWA 4, SĄCZÓW

UDZIAŁ: 1/5

charakter stanu władania: współwłaściciel

GARCZARCZYK FELICJA, rodzice: PAWEŁ ANNA

ŚWIERCZEWSKIEGO 6, SĄCZÓW

UDZIAŁ: 1/40

charakter stanu władania: współwłaściciel

GWÓZDŹ JERZY, rodzice: STANISŁAW HELENA

ul. Kolejowa 10, 42-575 GRÓDKÓW

UDZIAŁ: 1/40

charakter stanu władania: współwłaściciel

GWÓZDŹ TADEUSZ, rodzice: STANISŁAW HELENA

SZPITALNA 17B m.10, 41-250 CZELADŹ

UDZIAŁ: 1/40

charakter stanu władania: współwłaściciel

ZAPRZAŁ HELENA, rodzice: STANISŁAW HELENA

ZABRZAŃSKA 50 m.19, BYTOM

UDZIAŁ: 3/5

charakter stanu władania: współwłaściciel

WŁAŚCICIEL NIEUSTALONY

KLAUZULE

REPRODUKCJA WZBRONIONA

Niniejszy dokument nie podlega opłacie skarbowej na podstawie art.3 ustawy o opłacie skarbowej z dnia 16 listopada 2006r. (DZ.U. nr 225, poz 1635)

wydruk sporządzony przez: Aleksandra Hulbój

Z UP. STAROSTY BĘDZIŃSKIEGO

Magdalena Mirska
p.o. KIEROWNIK
Referatu Ewidencji Gruntów

1 0 CZE. 2009

ZGODA NA ZAJĘCIE TERENU

„Budowa chodnika w Sączowie przy ul. Wolności”

WŁAŚCICIEL TERENU:	Kuś Zdzisław ; Kuś Grzegorz
ADRES WŁAŚCICIELA:	Sączów, Wolności 52
NR EWID. DZIAŁKI:	1336, 1337
POŁOŻENIE DZIAŁKI:	Sączów.

Wyrażam zgodę na zajęcie terenu działki. pod ułożenie kanalizacji deszczowej i drenatu ortoprążsowego

Zajęcie terenu warunkuję: — propozycja

Przy granicy w odst. od kraw. 0,5 + 1,0 m ułożyć strop od ul. Wolności 150 mm kanału kępczego, na dalszym brzożym rure cewny, do założonego 5m ułopew z ułopewem dla tena tężony. Przy braku uzgodnienia kanał, aż do terenu

.....
podpis właściciela/władającego terenem

22.05.2009r. Sączów

.....
miejscowość i data

.....
podpis przedstawiciela jedn. projektowej